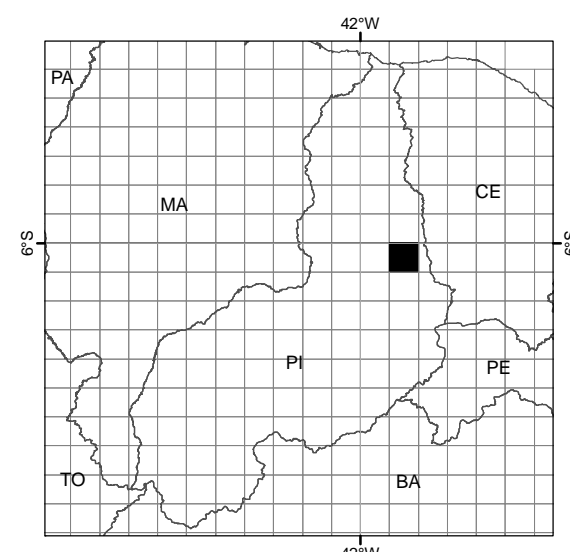


LOCALIZAÇÃO DA FOLHA NO ESTADO

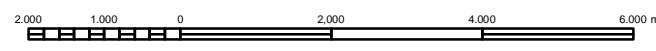


ARTICULAÇÃO DA FOLHA

SÃO JOÃO DA SERRA MI-0965	ASSUNÇÃO DO PIAUÍ MI-0966	NOVO ORIENTE MI-0967
VALENÇA DO PIAUÍ MI-1042	PIMENTEIRAS MI-1043	PARAMBU MI-1044
INHUMA MI-1121	SÃO JOSÉ DO PIAUÍ MI-1122	PIO IX MI-1123

CARTA IMAGEM

ESCALA 1:100 000



PROJEÇÃO UNIVERSAL TRANSVERSA DE MERCATOR

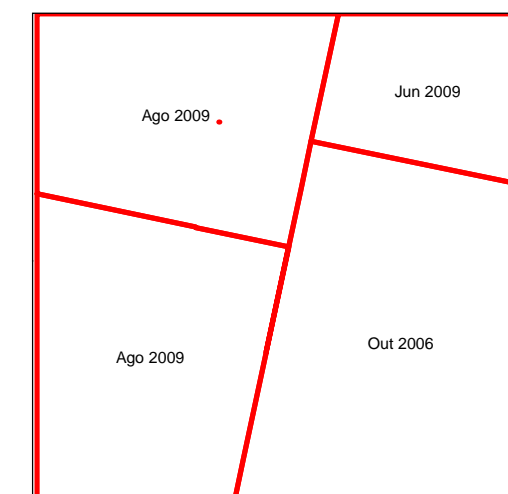
DATUM HORIZONTAL: SIRGAS2000

Origem da quilometragem UTM "Equador e Meridiano 39° W, Gr." acrescidas das constantes: 10 000 km e 500 km, respectivamente.

© IBGE agradece a gentileza da comunicação de eventuais falhas verificadas nesta folha, através do telefone 0800-7218181, ou por e-mail ibge@ibge.gov.br

Direitos de Reprodução Reservados
 © IBGE, 2016
 Inclui material © JAXA

ARTICULAÇÃO DAS CENAS



EXECUÇÃO DAS FASES

FASES	EXECUTANTES	ANO
Imagem	JAXA	2006/2009
Apoio de Campo		2011/2012
Ortorretificação	IBGE	2013
Mosaicação	Diretoria de Geociências	2014
Editoração		2016
Primeira edição	Coordenação de Cartografia	2016

Ortoimagem obtida por ortorretificação de imagens ALOS/AVNIR2 e correção do relevo utilizando o MDE SRTM v.4.
 Ortoimagem com composição colorida R3G2B1.