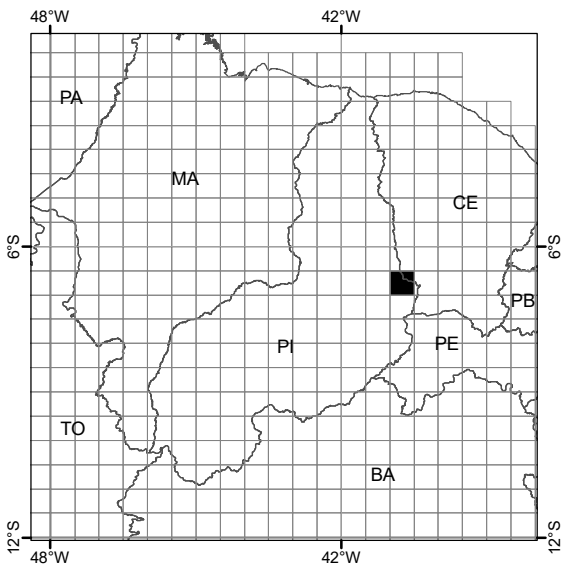


LOCALIZAÇÃO DA FOLHA NO ESTADO

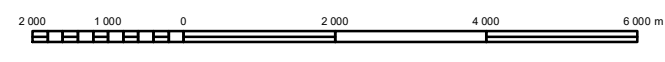


ARTICULAÇÃO DA FOLHA

PIMENTEIRAS MI-1043	PARAMBU MI-1044	TAUÁ MI-1045
SÃO JOSÉ DO PIAUÍ MI-1122	PIO IX MI-1123	AIJABA MI-1124
PICOS MI-1201	FRONTEIRAS MI-1202	CAMPOS SALES MI-1203

CARTA IMAGEM

ESCALA 1:100 000



PROJEÇÃO UNIVERSAL TRANSVERSA DE MERCATOR

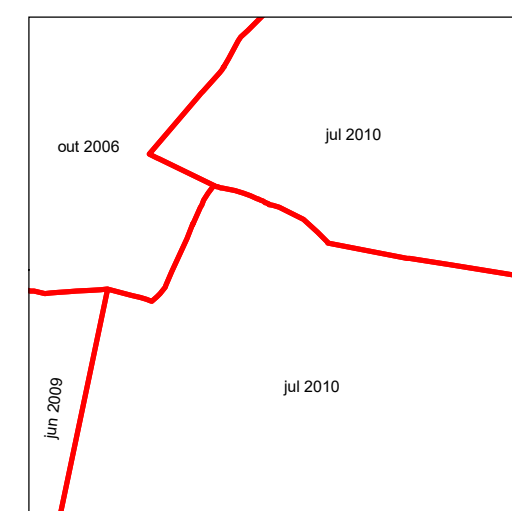
DATUM HORIZONTAL: SIRGAS2000

Origem da quilometragem UTM: "Equador e Meridiano 39° W. GR.",
 acrescida das constantes: 10 000 km 500 km, respectivamente.

O IBGE agradece a gentileza da comunicação de
 eventuais erros verificadas nesta folha, através
 do telefone 0800-7218151, ou por e-mail: ipa@ibge.gov.br

Direitos de Reprodução Reservados
 © IBGE, 2017
 Inclui material © JAXA

ARTICULAÇÃO DAS CENAS



EXECUÇÃO DAS FASES

FASES	EXECUTANTES	ANO
Imagemento	JAXA	2006/2009/2010
Apoio de campo		2011
Ortorretificação	IBGE	2012/2013
Mosaicação	Diretoria de Geociências	2014
Edição	Coordenação de Cartografia	2017
Primeira edição		2017

Ortoimagem obtida por ortorretificação de imagens ALOS/AVNIR2 e correção do relevo utilizando o MDE SRTM v.4.

Ortoimagem com composição colorida RGB2B1.