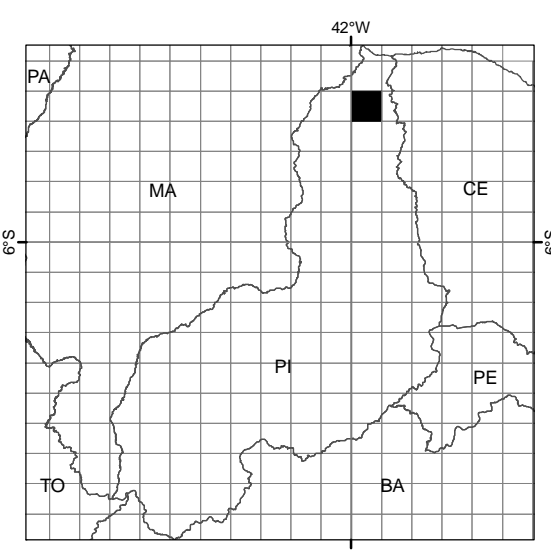


LOCALIZAÇÃO DA FOLHA NO ESTADO

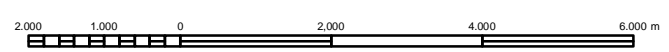


ARTICULAÇÃO DA FOLHA

SÃO BERNARDO MI-0614	COCAL MI-0615	BARROQUINHA MI-0616
ESPERANTINA MI-0677	<b>PIRACURUCA MI-0678</b>	VIÇOSA DO CEARÁ MI-0679
BARRAS MI-0744	PIRIPIRI MI-0745	PEDRO II MI-0746

## CARTA IMAGEM

ESCALA 1:100 000



PROJEÇÃO UNIVERSAL TRANSVERSA DE MERCATOR

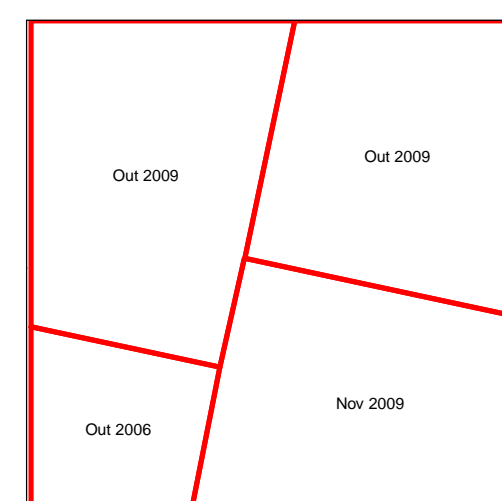
DATUM HORIZONTAL: SIRGAS2000

Origem da quilometragem UTM "Equador e Meridiano 39° W. Gr." acréscimos das constantes: 10 000 km e 500 km, respectivamente.

© IBGE agradece a gentileza da comunicação de eventuais falhas verificadas nesta folha, através do telefone 0800-7218181, ou por e-mail [ibge@ibge.gov.br](mailto:ibge@ibge.gov.br)

Direitos de Reprodução Reservados  
 © IBGE, 2016  
 Inclui material © JAXA

ARTICULAÇÃO DAS CENAS



EXECUÇÃO DAS FASES

FASES	EXECUTANTES	ANO
Imagem	JAXA	2006/2009
Apoio de Campo		2012
Ortorretificação	IBGE	2013
Mosaicagem	Diretoria de Geociências	2014
Edição		2016
Primeira edição	Coordenação de Cartografia	2016

Ortomagem obtida por ortorretificação de imagens ALOS/AVNIR2 e correção do relevo utilizando o MDE SRTM v.4.  
 Ortomagem com composição colorida R3G2B1.