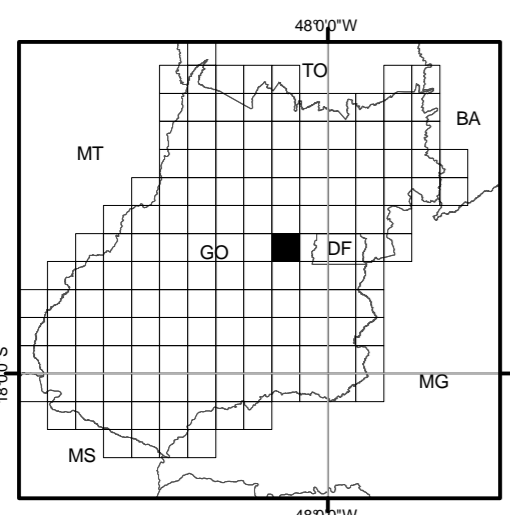




LOCALIZAÇÃO DA FOLHA NO ESTADO DE GOIÁS

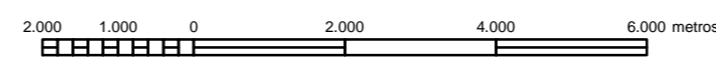


ARTICULAÇÃO DA FOLHA

GOIANÉSIA MI-2168	VILA PROPÍCIO MI-2169	PADRE BERNARDO MI-2170
JARAGUA MI-2212	PIRENÓPOLIS MI-2213	TAGUATINGA MI-2214
NERÓPOLIS MI-2256	ANAPÓLIS MI-2257	NOVO GAMA MI-2258

CARTA IMAGEM

ESCALA 1:100.000



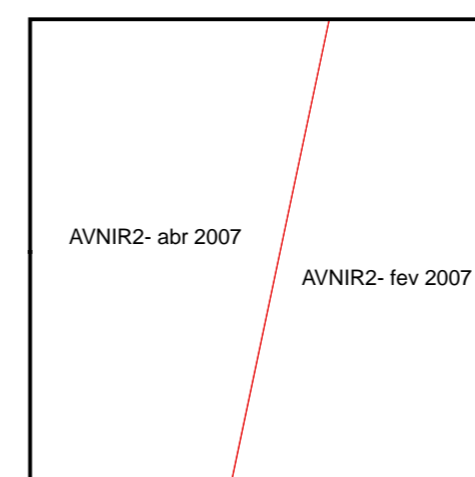
PROJEÇÃO UNIVERSAL TRANSVERSA DE MERCATOR
 DATUM HORIZONTAL: SIRGAS 2000
 DATUM VERTICAL: IBIHITUBA

ORIGEM DA QUILOMETRAGEM UTM: EQUADOR E MERIDIANO 51°W, GR. ACRESCIDAS AS CONSTANTES: 10.000 km E 500 km, RESPECTIVAMENTE

© IBGE AGRADECE A GENTILEZA DA COMUNICAÇÃO DE EVENTUAIS FALHAS TÉCNICAS NESTA FOLHA, ATRUAVES DO TELEFONE 0800-7218181, OU POR EMAIL, IBGE@IBGE.GOV.BR

DIREITOS DE REPRODUÇÃO RESERVADOS
 © IBGE
 INCLUI MATERIAL © JAXA

ARTICULAÇÃO DAS CENAS



EXECUÇÃO DAS FASES

FASES	EXECUTANTES	ANO
Imageamento	JAXA	2007
Apoio de Campo	IBGE - DGC	2010
Ortorectificação	COORDENAÇÃO DE CARTOGRAFIA	2010
Mosaicagem		2010

Ortorectificação obtida por ortorectificação de imagens ALOS/AVNIR2 e correção de relevo utilizando o MDE SRTM v.4