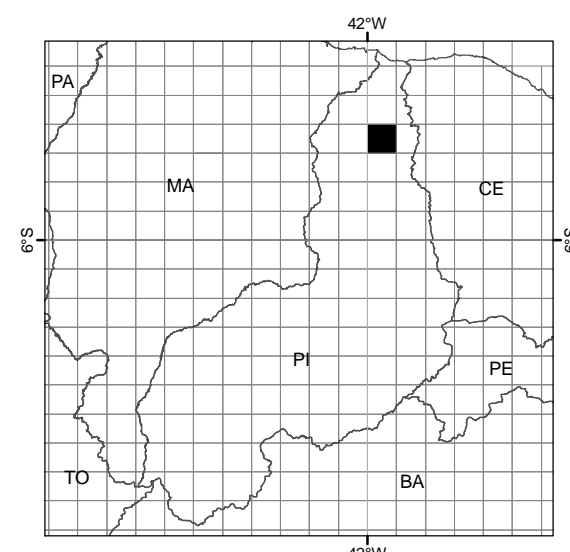




LOCALIZAÇÃO DA FOLHA NO ESTADO

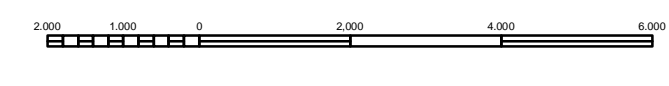


ARTICULAÇÃO DA FOLHA

ESPERANTINA MI-0677	PIRACURUCA MI-0678	VIÇOSA DO CEARÁ MI-0679
BARRAS MI-0744	PIRIPIRI MI-0745	PEDRO II MI-0746
CAMPO MAIOR MI-0814	COCAL DE TELHA MI-0815	MACAMBIRA MI-0816

CARTA IMAGEM

ESCALA 1:100 000



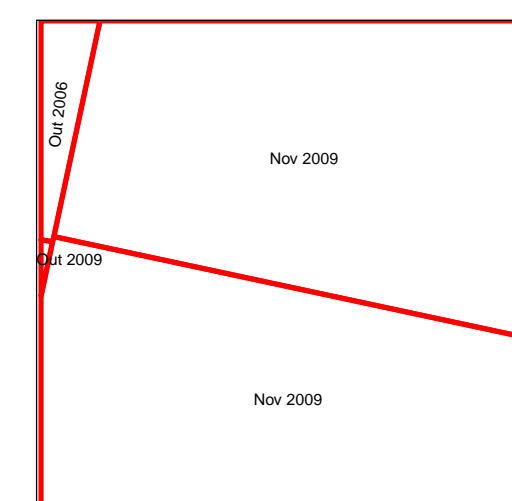
PROJEÇÃO UNIVERSAL TRANSVERSA DE MERCATOR

DATUM HORIZONTAL: SIRGAS2000

Origem da quilometragem UTM "Equador e Meridiano 39° W, Gr." acrescidas das constantes: 10 000 km e 500 km, respectivamente.

© IBGE agradece a gentileza da comunicação de eventuais falhas verificadas nesta folha, através do telefone 0800-7218181, ou por e-mail ibge@ibge.gov.br
 Direitos de Reprodução Reservados
 © IBGE, 2016
 Inclui material © JAXA

ARTICULAÇÃO DAS CENAS



EXECUÇÃO DAS FASES

FASES	EXECUTANTES	ANO
Imagem	JAXA	2006/2009
Apoio de Campo	IBGE Diretoria de Geociências Coordenação de Cartografia	2012
Ortorretificação		2013
Mosaicação		2014
Editoração		2016
Primeira edição		2016

Otomoimagem obtida por ortorretificação de imagens ALOS/AVNIR2 e correção do relevo utilizando o MDE SRTM v.4.
 Otomoimagem com composição colorida R3G2B1.