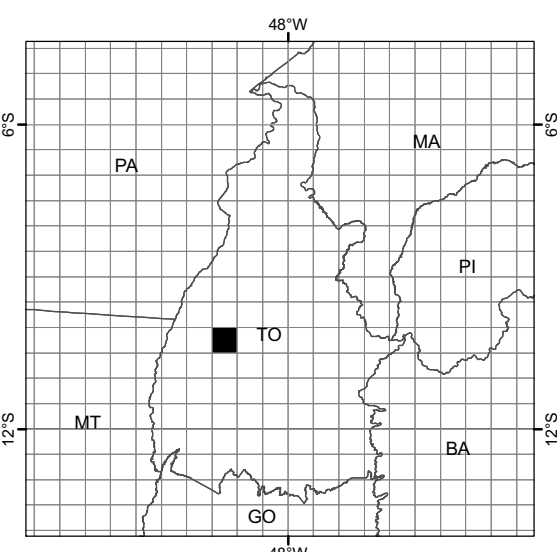




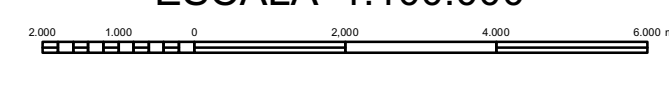
LOCALIZAÇÃO DA FOLHA NO ESTADO



ARTICULAÇÃO DA FOLHA

MARIANÓPOLIS DO TOCANTINS MI-1572	DIVINÓPOLIS DO TOCANTINS MI-1573	MIRANORTE MI-1574
LAGOA FEIA MI-1641	PIUM MI-1642	PARAÍSO DO TOCANTINS MI-1643
LAGOA DA CONFUSÃO MI-1707	CRISTALÂNDIA MI-1708	FÁTIMA MI-1709

CARTA IMAGEM
 ESCALA 1:100.000



PROJEÇÃO UNIVERSAL TRANSVERSA DE MERCATOR

DATUM HORIZONTAL: SIRGAS2000

ORIGEM DA QUILOMETRAGEM UTM "EQUADOR E MERIDIANO 51° W, GR." ACRESCIDAS AS CONSTANTES: 10 000 km E 500 km, RESPECTIVAMENTE

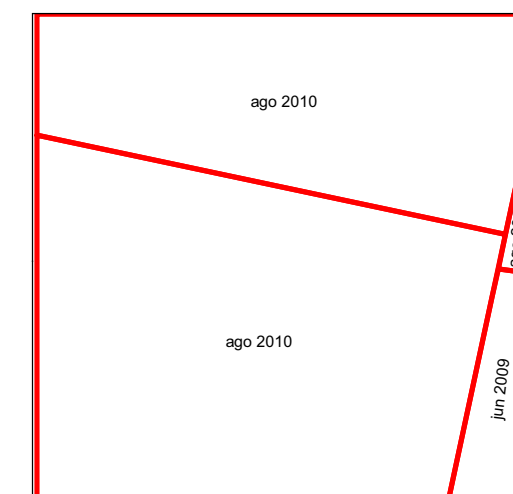
© IBGE agradece a gentileza da comunicação de eventuais falhas verificadas nesta folha, através do telefone 0800-7218181, ou por e-mail ibge@ibge.gov.br

Direitos de Reprodução Reservados

© IBGE

Inclui material © JAXA

ARTICULAÇÃO DAS CENAS



EXECUÇÃO DAS FASES

FASES	EXECUTANTES	ANO
Imagem	IBGE DGC Coordenação de Cartografia	2007/2008/2009
Apoio de Campo		2010
Ortorectificação		2011
Mosaicação		2011
Edição		2014
Primeira edição		2014

Ortorectificação obtida por ortorectificação de imagens ALOS/AVNIR2 e correção do relevo utilizando o MDE SRTM v.4.
 Ortorectificação com composição colorida R3G2B1.