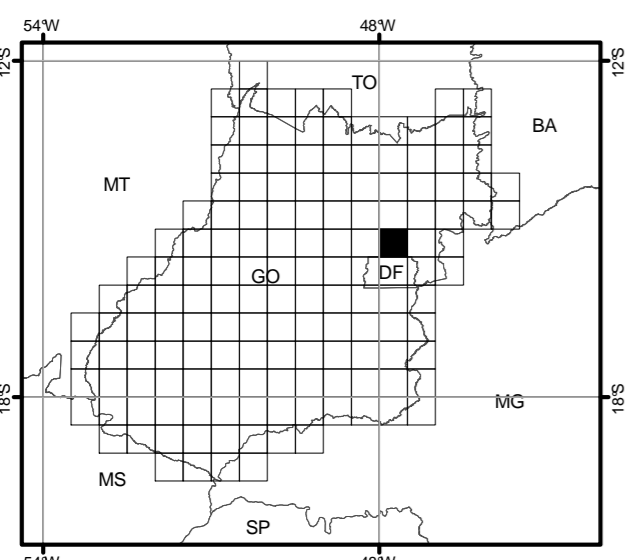




LOCALIZAÇÃO DA FOLHA NO ESTADO DE GOIÁS

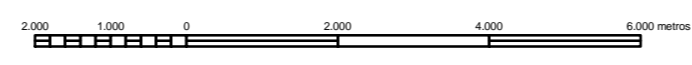


ARTICULAÇÃO DA FOLHA

N.S. ABADIA DO MOQUEM MI-2125	SÃO JOÃO DA ALIANÇA MI-2126	RIO PARAIM MI-2127
PADRE BERNARDO MI-2170	PLANALTINA MI-2171	SANTA ROSA MI-2172
TAGUATINGA MI-2214	BRASILIA MI-2215	FORMOSA MI-2216

CARTA IMAGEM

ESCALA 1:100.000

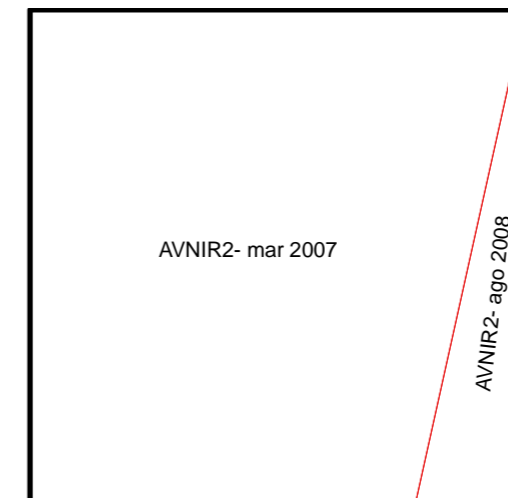


PROJEÇÃO UNIVERSAL TRANSVERSA DE MERCATOR
 DATUM HORIZONTAL: SIRGAS 2000
 DATUM VERTICAL: IBSITUBA

ORIGEM DA QUILOMETRAGEM UTM "EQUADOR E MERIDIANO 45°W, GR." ACRESCIDAS AS CONSTANTES: 10 000 km E 500 km, RESPECTIVAMENTE

© IBGE AGRADECE A GENTILEZA DA COMUNICAÇÃO DE EVENTOS FALHAS VERIFICADAS NESTA FOLHA, ATRAVÉS DO TELEFONE (060) 7218181, OU POR E-MAIL: IBGE@IBGE.GOV.BR
 DIREITOS DE REPRODUÇÃO RESERVADOS
 © IBGE
 INCLUI MATERIAL © JAXA

ARTICULAÇÃO DAS CENAS



EXECUÇÃO DAS FASES

FASES	EXECUTANTES	ANO
Imagem	JAXA	2007/2008
Apoio de Campo	IBGE - DGC	2010
Ortorectificação	COORDENAÇÃO DE CARTOGRAFIA	2010
Mosaicagem		2010

Ortoimagem obtida por ortorectificação de imagens ALOS/AVNIR2 e correção do relevo utilizando o MDE SRTM v.4