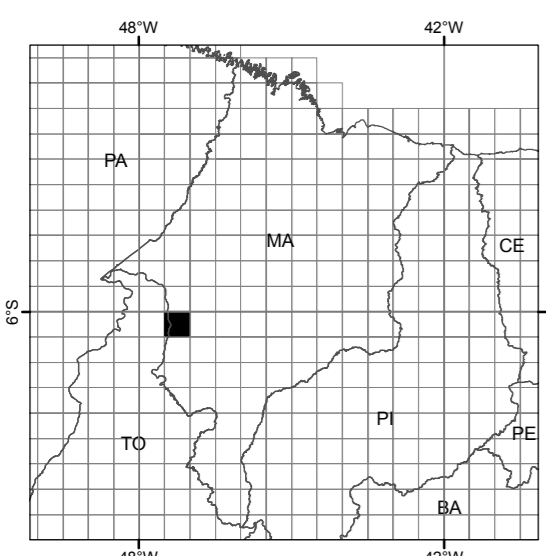




LOCALIZAÇÃO DA FOLHA NO ESTADO

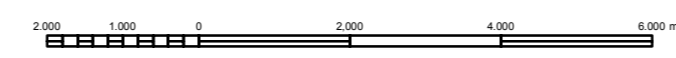


ARTICULAÇÃO DA FOLHA

AXIXÁ DO TOCANTINS MI-0953	IMPERATRIZ MI-0954	AMARANTE DO MARANHÃO MI-0955
SÃO BENTO DO TOCANTINS MI-1030	PORTO FRANCO MI-1031	SERRA DA CINTA MI-1032
WANDERLÂNDIA MI-1109	ESTREITO MI-1110	SÃO PEDRO DOS CRENTES MI-1111

CARTA IMAGEM

ESCALA 1:100 000



PROJEÇÃO UNIVERSAL TRANSVERSA DE MERCATOR

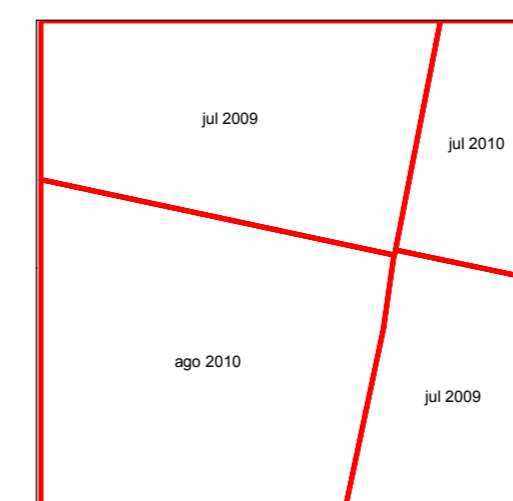
DATUM HORIZONTAL: SIRGAS2000

Origem da quilometragem UTM "Equador e Meridiano 45° W, Gr." acrescidas das constantes: 10 000 km e 500 km, respectivamente.

O IBGE agradece a gentileza da comunicação de eventuais falhas verificadas nesta folha, através do telefone 0800-7218181, ou por e-mail ibge@ibge.gov.br

Direitos de Reprodução Reservados
 © IBGE, 2016
 Inclui material © JAXA

ARTICULAÇÃO DAS CENAS



EXECUÇÃO DAS FASES

FASES	EXECUTANTES	ANO
Imagem	JAXA	2009/2010
Apoio de Campo		2012
Ortorretificação	IBGE	2013
Mosaicagem	Diretoria de Geociências	2013
Editoração		2016
Primeira edição	Coordenação de Cartografia	2016

Ortoimagem obtida por ortorretificação de imagens ALOS/AVNIR2 e correção do relevo utilizando o MDE SRTM v.4.
 Ortoimagem com composição colorida R3G2B1.