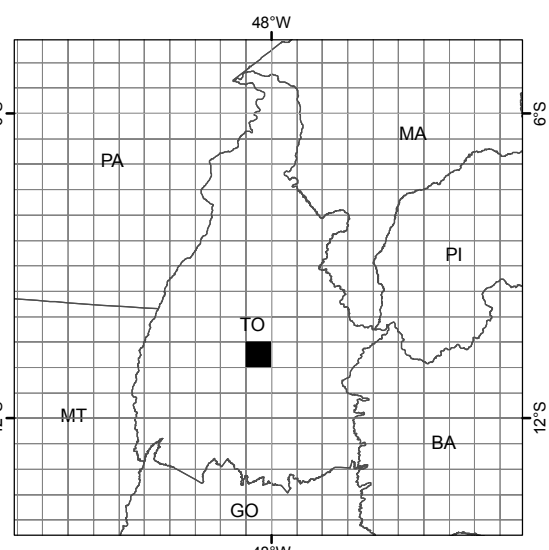




LOCALIZAÇÃO DA FOLHA NO ESTADO

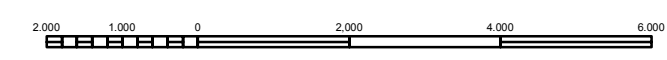


ARTICULAÇÃO DA FOLHA

PARAÍSO DO TOCANTINS MI-1643	PALMAS DO TOCANTINS MI-1644	LAGOA DO TOCANTINS MI-1645
FÁTIMA MI-1709	PORTO NACIONAL MI-1710	PONTE ALTA DO TOCANTINS MI-1711
BREJINHO DE NAZARÉ MI-1771	SANTA ROSA DO TOCANTINS MI-1772	PINDORAMA DO TOCANTINS MI-1773

CARTA IMAGEM

ESCALA 1:100 000



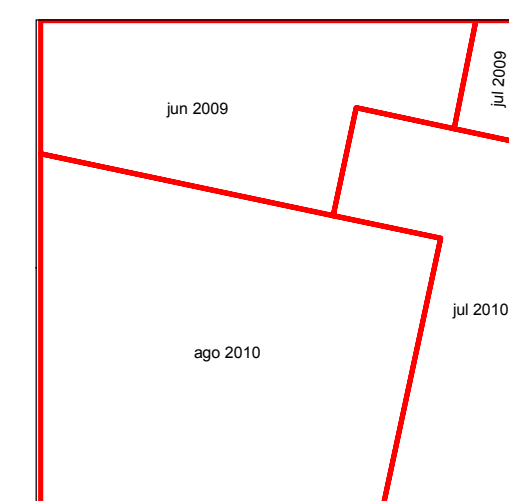
PROJEÇÃO UNIVERSAL TRANSVERSA DE MERCATOR

DATUM HORIZONTAL: SIRGAS2000

Origem da quilometragem UTM: "Equador e Meridiano 51° W. GR.", acrescidas das constantes: 10 000 km e 500 km, respectivamente.

O IBGE agradece a gentileza da comunicação de eventuais falhas verificadas nesta folha, através do telefone 0800-7218181, ou por e-mail: ibge@ibge.gov.br
 Direitos de Reprodução Reservados © IBGE
 Inclui material © JAXA

ARTICULAÇÃO DAS CENAS



EXECUÇÃO DAS FASES

FASES	EXECUTANTES	ANO
Imagem	IBGE	2009/2010
Apoio de Campo		2011
Ortorretificação	DGC	2012
Mosaicagem		2013
Edição		2015
Primeira edição	Coordenação de Cartografia	2015

Ortomagem obtida por ortorretificação de imagens ALOS/AVNIR2 e correção do relevo utilizando o MDE SRTM v.4.
 Ortomagem com composição colorida RGB2B1.