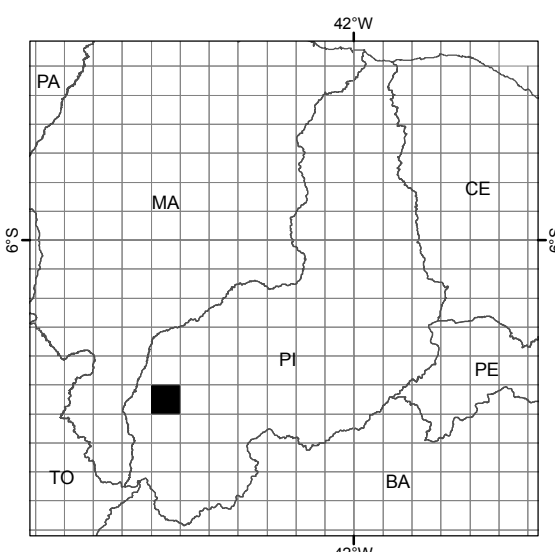




LOCALIZAÇÃO DA FOLHA NO ESTADO

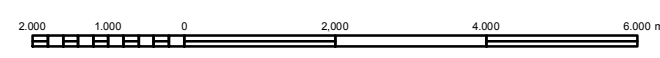


ARTICULAÇÃO DA FOLHA

TASSO FRAGOSO MI-1350	SERRA GRANDE MI-1351	SERRA DO URUÇUÍ MI-1352
SERRA DA FORTALEZA MI-1428	<b>RIACHO CORRENTÃO MI-1429</b>	RIACHO DO TERÇADO MI-1430
ALTO PARNAÍBA MI-1505	SERRA DAS GUARIBAS MI-1506	REDEÇÃO DO GURGUÉIA MI-1507

## CARTA IMAGEM

ESCALA 1:100 000



PROJEÇÃO UNIVERSAL TRANSVERSA DE MERCATOR


DATUM HORIZONTAL: SIRGAS2000

Origem da quilometragem UTM "Equador e Meridiano 45° W, Gr." acrescidas das constantes: 10 000 km e 500 km, respectivamente.

© IBGE agradece a gentileza da comunicação de eventuais falhas verificadas nesta folha, através do telefone 0800-7218181, ou por e-mail [ibge@ibge.gov.br](mailto:ibge@ibge.gov.br)

Direitos de Reprodução Reservados  
 © IBGE, 2016  
 Inclui material © JAXA

ARTICULAÇÃO DAS CENAS



EXECUÇÃO DAS FASES

FASES	EXECUTANTES	ANO
Imagemento	JAXA	2010
Apoio de Campo		2012
Ortorretificação	IBGE	2014
Mosaicação	Diretoria de Geociências	2014
Edição		2017
Primeira edição	Coordenação de Cartografia	2017

Ortoimagem obtida por ortorretificação de imagens ALOS/AVNIR2 e correção do relevo utilizando o MDE SRTM v.4.  
 Ortoimagem com composição colorida R3G2B1.