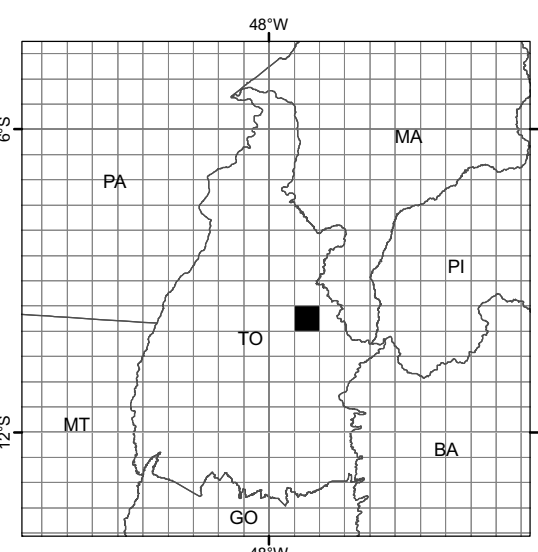




LOCALIZAÇÃO DA FOLHA NO ESTADO

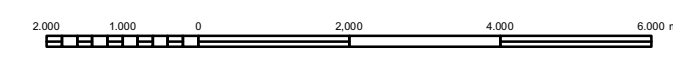


ARTICULAÇÃO DA FOLHA

RIO SONGO MI-1501	MANSINHA MI-1502	CHAPADA DAS MANGABEIRAS MI-1503
NOVO ACORDO MI-1576	<b>RIBEIRÃO GARFO MI-1577</b>	LIZARDA MI-1578
SANTA TERESA DO TOCANTINS MI-1645	RIO SONINHO MI-1646	SÃO FÉLIX DO TOCANTINS MI-1647

## CARTA IMAGEM

ESCALA 1:100.000



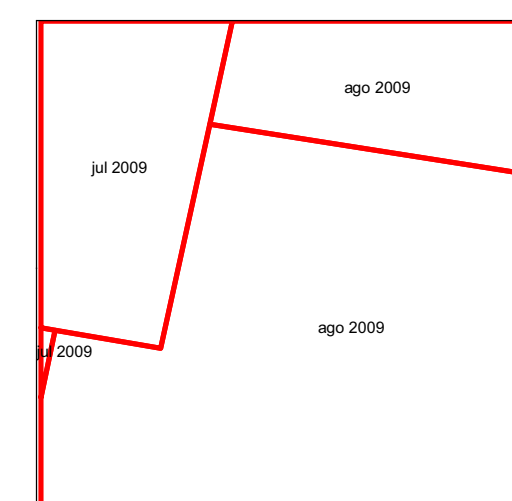
PROJEÇÃO UNIVERSAL TRANSVERSA DE MERCATOR

DATUM HORIZONTAL: SIRGAS2000

ORIGEM DA QUILOMETRAGEM UTM "EQUADOR E MERIDIANO 45° W, GR." ACRESCIDAS AS CONSTANTES: 10 000 km E 500 km, RESPECTIVAMENTE

© IBGE agradece a gentileza da comunicação de eventuais falhas verificadas nesta folha, através do telefone 0800-7218181, ou por e-mail [ibge@ibge.gov.br](mailto:ibge@ibge.gov.br)  
 Direitos de Reprodução Reservados  
 © IBGE  
 Inclui material © JAXA

ARTICULAÇÃO DAS CENAS



EXECUÇÃO DAS FASES

FASES	EXECUTANTES	ANO
Imagem	IBGE	2007/2008/2009
Apoio de Campo		2010
Ortorretificação	DGC	2011
Mosaicação	Coordenação de Cartografia	2011
Editoração		2014
Primeira edição		2014

Ortoimagem obtida por ortorretificação de imagens ALOS/AVNIR2 e correção do relevo utilizando o MDE SRTM v.4.  
 Ortoimagem com composição colorida R3G2B1.