MINISTÉRIO DO PLANEJAMENTO, ORÇAMENTO E GESTÃO
IBGE - Instituto Brasileiro de Geografia e Estatística
REGIÃO NORTE DO BRASIL - 1:100.000

RIO SONO

SC-23-V-C-I
MI-1501



LOCALIZAÇÃO DA FOLHA
NO ESTADO

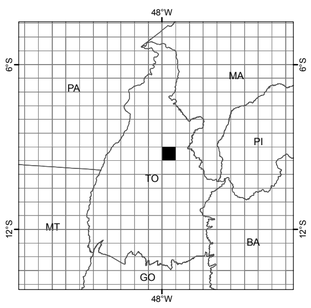

ARTICULAÇÃO DA FOLHA

PEDRO AFONSO MI-1423	SANTA MARIA DO TOCANTINS MI-1424	RECURSOLÂNDIA MI-1425
RIO TOCANTINS MI-1500	RIO SONO MI-1501	MANSINHA MI-1502
MIRACEMA DO TOCANTINS MI-1575	NOVO ACORDO MI-1576	RIBEIRÃO GARFO MI-1577

CARTA IMAGEM

ESCALA 1:100 000

2,000 1,000 0 2,000 4,000 6,000 m

PROJEÇÃO UNIVERSAL TRANSVERSA DE MERCATOR

DATUM HORIZONTAL: SIRGAS2000

Origem da quilometragem UTM: "Equador e Meridiano 45° W. GR.",
acrescida das constantes: 10 000 km e 500 km, respectivamente.

O IBGE agradece a gentileza da comunicação de
eventuais falhas verificadas nesta folha, através
do telefone 0800-7218181, ou por e-mail ibge@ibge.gov.br

Direitos de Reprodução Reservados
© IBGE
Inclui material © JAXA

ARTICULAÇÃO DAS CENAS

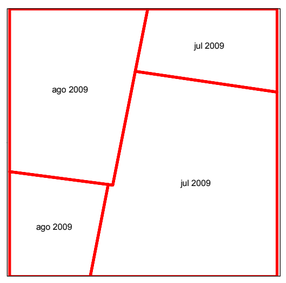

EXECUÇÃO DAS FASES

FASES	EXECUTANTES	ANO
Imageamento	IBGE DGC Coordenação de Cartografia	2009
Apoio de Campo		2011
Ortorretificação		2012/2013
Mosaicagem		2013
Editoração		2015
Primeira edição		2015

Ortoimagem obtida por ortorretificação de imagens ALOS/AVNIR2 e correção do relevo utilizando o MDE SRTM v.4.
Ortoimagem com composição colorida R3G2B1.