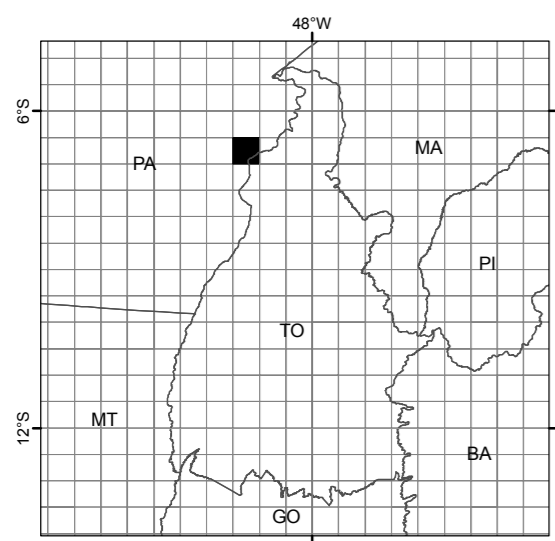


LOCALIZAÇÃO DA FOLHA NO ESTADO

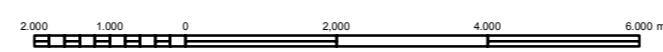


ARTICULAÇÃO DA FOLHA

RIO VERDE MI-1026	ELDORADO DOS CARAJÁS MI-1027	SÃO GERALDO DO ARAGUAIA MI-1028
CANAÃ DOS CARAJÁS MI-1105	<b>RIO VERMELHO MI-1106</b>	ARAGUANÁ MI-1107
XINGUARA MI-1184	RIO MARIA MI-1185	SANTA FÉ DO ARAGUAIA MI-1186

## CARTA IMAGEM

ESCALA 1:100 000



PROJEÇÃO UNIVERSAL TRANSVERSA DE MERCATOR

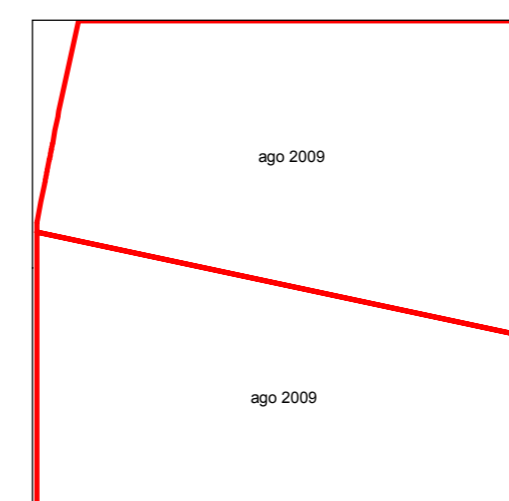
DATUM HORIZONTAL: SIRGAS2000

Origem da quilometragem UTM: "Equador e Meridiano 51° W. Gr.", acrescida das constantes: 10 000 km e 500 km, respectivamente.

O IBGE agradece a gentileza da comunicação de eventuais falhas verificadas nesta folha, através do telefone 0800.7218181, ou por e-mail: [ibge@ibge.gov.br](mailto:ibge@ibge.gov.br)

Direitos de Reprodução Reservados  
 © IBGE, 2016  
 Inclui material © JAXA

ARTICULAÇÃO DAS CENAS



EXECUÇÃO DAS FASES

FASES	EXECUTANTES	ANO
Imagem	JAXA	2009
Apoio de Campo		2012
Ortorretificação	IBGE	2013
Mosaicagem	Diretoria de Geociências	2013
Edição		2016
Primeira edição	Coordenação de Cartografia	2016

Ortomagem obtida por ortorretificação de imagens ALOS/AVNIR2 e correção do relevo utilizando o MDE SRTM v.4.

Ortomagem com composição colorida R3G2B1.

\*\*Mosaico com cobertura incompleta devido a presença de nuvens nas imagens AVNIR-2 da região.