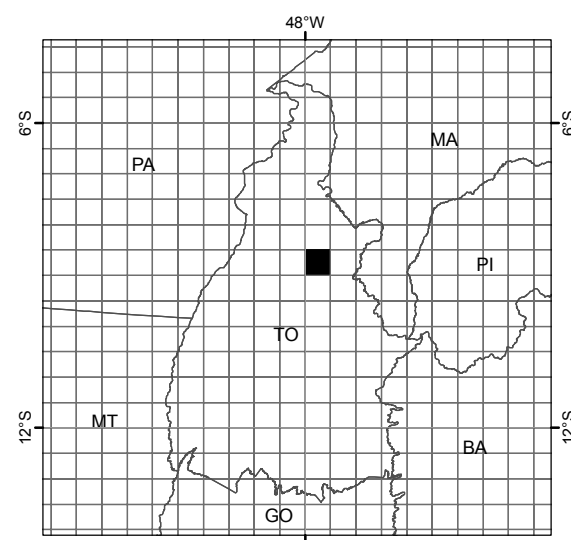


LOCALIZAÇÃO DA FOLHA NO ESTADO

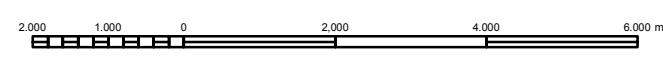


ARTICULAÇÃO DA FOLHA

| | | |
|---------------------------------|---|--------------------------|
| COLINAS DO TOCANTINS MI-1345 | ITAJAÍ MI-1346 | CRAOLÂNDIA MI-1347 |
| PEDRO AFONSO MI-1423 | SANTA MARIA DO TOCANTINS MI-1424 | RECURSOLÂNDIA MI-1425 |
| RIO TOCANTINS MI-1500 | RIO SONO MI-1501 | MANSINHA MI-1502 |

CARTA IMAGEM

ESCALA 1:100.000



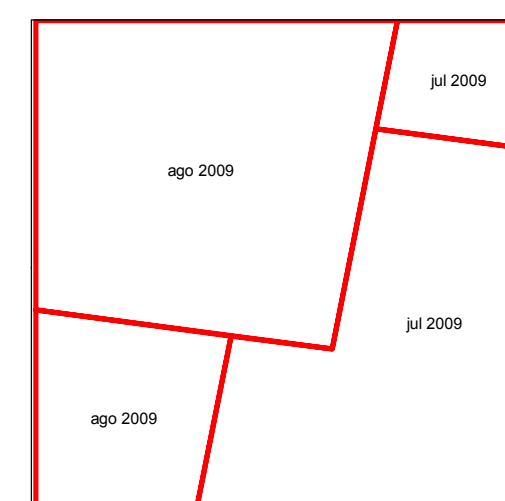
PROJEÇÃO UNIVERSAL TRANSVERSA DE MERCATOR

DATUM HORIZONTAL: SIRGAS2000

Origem da quilometragem UTM: "Equador e Meridiano 45° W. GR.", aorescência das constantes: 10 000 km e 500 km, respectivamente.

O IBGE agradece a gentileza da comunicação de eventuais falhas verificadas nesta folha, através do telefone 0800-7218181, ou por e-mail: ibge@ibge.gov.br
 Direitos de Reprodução Reservados
 © IBGE
 Inclui material © JAXA

ARTICULAÇÃO DAS CENAS



EXECUÇÃO DAS FASES

| FASES | EXECUTANTES | ANO |
|------------------|----------------------------|-----------|
| Imagem | IBGE | 2009 |
| Apoio de Campo | | 2011 |
| Ortorectificação | DGC | 2012/2013 |
| Mosaicação | | 2013 |
| Editoração | | 2015 |
| Primeira edição | Coordenação de Cartografia | 2015 |

Ortorectificação obtida por ortorectificação de imagens ALOS/AVNIR2 e correção do relevo utilizando o MDE SRTM v.4.
 Ortorectificação com composição colorida R3G2B1.