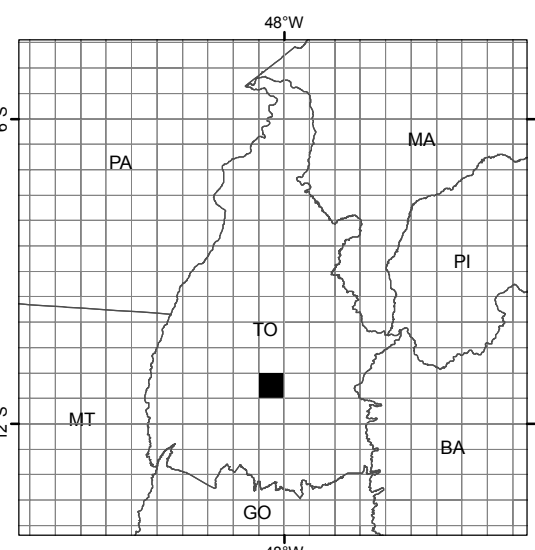


# SANTA ROSA DO TOCANTINS



LOCALIZAÇÃO DA FOLHA NO ESTADO




ARTICULAÇÃO DA FOLHA

FÁTIMA MI-1709	PORTO NACIONAL MI-1710	PONTE ALTA DO TOCANTINS MI-1711
BREJINHO DE NAZARÉ MI-1771	<b>SANTA ROSA DO TOCANTINS MI-1772</b>	PINDORAMA DO TOCANTINS MI-1773
SERRA DO MOURÃO MI-1828	SÃO VALÉRIO MI-1829	NATIVIDADE MI-1830

## CARTA IMAGEM

ESCALA 1:100 000



PROJEÇÃO UNIVERSAL TRANSVERSA DE MERCATOR

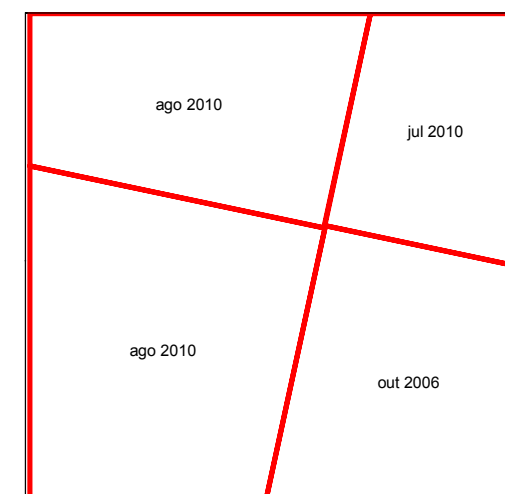
DATUM HORIZONTAL: SIRGAS2000

Origem da quilometragem UTM: "Equador e Meridiano 51° W. GR.", acrescida das constantes: 10 000 km e 500 km, respectivamente.

O IBGE agradece a gentileza da comunicação de eventuais falhas verificadas nesta folha, através do telefone 0800-7218181, ou por e-mail: [ibge@ibge.gov.br](mailto:ibge@ibge.gov.br)

Direitos de Reprodução Reservados  
 © IBGE  
 Inclui material © JAXA

ARTICULAÇÃO DAS CENAS



EXECUÇÃO DAS FASES

FASES	EXECUTANTES	ANO
Imageamento		2006/2010
Apoio de Campo	IBGE	2011
Ortometragem	DGC	2012
Mosaicação		2013
Edição	Coordenação de Cartografia	2015
Primeira edição		2015

Ortomagem obtida por ortorectificação de imagens ALOS/AVNIR2 e correção do relevo utilizando o NDE SRTM v4.  
 Ortomagem com composição colorida RGB2B1.