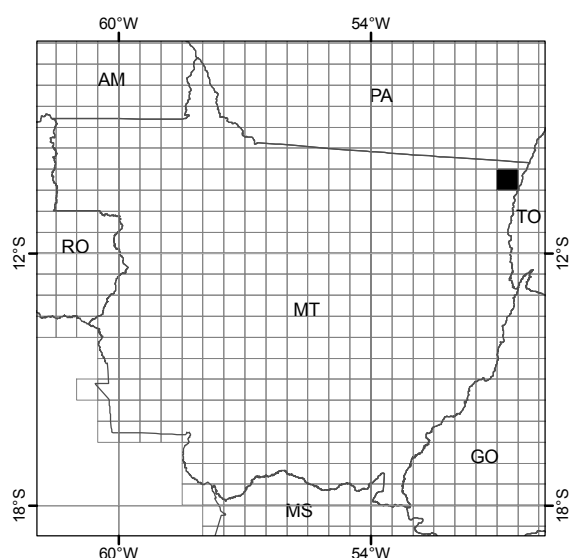


LOCALIZAÇÃO DA FOLHA NO ESTADO

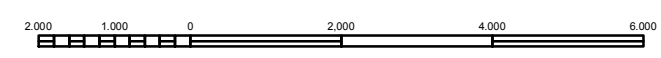


ARTICULAÇÃO DA FOLHA

RIBEIRÃO FURO DE PEDRA MI-1569	RIBEIRÃO SANTANA MI-1570	LAGO GRANDE MI-1571
VILA RICA MI-1638	<b>SANTA TEREZINHA MI-1639</b>	MACAÚBA MI-1640
CÓRREGO TUCUNARÉ MI-1704	RIO TAPIRAPÉ MI-1705	MATA DO LAGO DO MAMÃO MI-1706

## CARTA IMAGEM

ESCALA 1:100 000



PROJEÇÃO UNIVERSAL TRANSVERSA DE MERCATOR

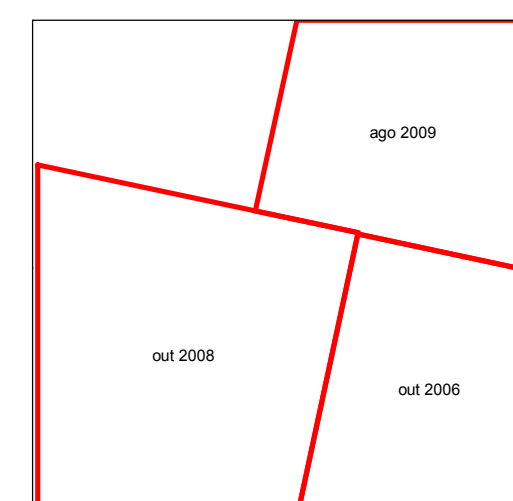
DATUM HORIZONTAL: SIRGAS2000

Origem da quilometragem UTM "Equador e Meridiano 51° W. GR." acrescidas das constantes: 10 000 km e 500 km, respectivamente.

© IBGE agradece a permissão de comunicação de emergência fornecida nesta folha, através do telefone 0800-7218181, ou por e-mail [ibge@ibge.gov.br](mailto:ibge@ibge.gov.br)

Direitos de Reprodução Reservados  
 © IBGE, 2016  
 Inclui material © JAXA

ARTICULAÇÃO DAS CENAS



EXECUÇÃO DAS FASES

FASES	EXECUTANTES	ANO
Imagem	JAXA	2006/2008/2009
Apoio de Campo		2012
Ortorretificação	IBGE	2012/2013
Mosaicação	Diretoria de Geociências	2013
Editoração		2016
Primeira edição	Coordenação de Cartografia	2016

Ortoimagem obtida por ortorretificação de imagens ALOS/AVNIR2 e correção do relevo utilizando o MDE SRTM v.4.  
 Ortoimagem com composição colorida R3G2B1.  
 \* Mosaico com cobertura incompleta devido a presença de nuvens nas imagens avnir-2 da região.