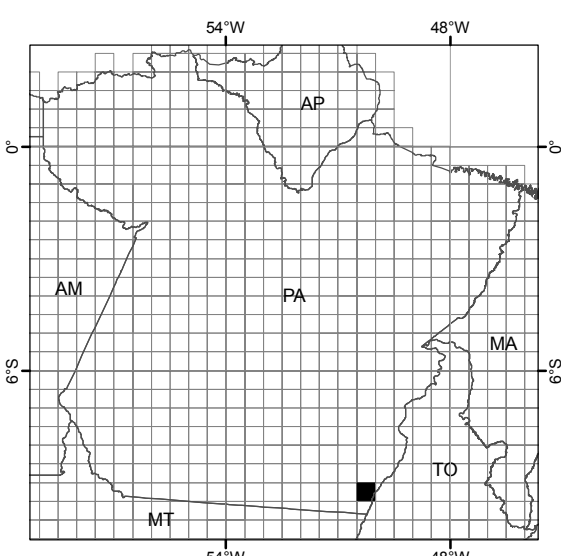


LOCALIZAÇÃO DA FOLHA NO ESTADO




ARTICULAÇÃO DA FOLHA

RIO INAJÁ MI-1418	SÃO JOÃO BATISTA MI-1419	SANTA MARIA DAS BARREIRAS MI-1420
RIO CAMPO ALEGRE MI-1495	<b>SANTANA DO ARAGUAIA MI-1496</b>	CASEARA MI-1497
RIBEIRÃO SANTANA MI-1570	LAGO GRANDE MI-1571	MARIANÓPOLIS DO TOCANTINS MI-1572

## CARTA IMAGEM

ESCALA 1:100 000



PROJEÇÃO UNIVERSAL TRANSVERSA DE MERCATOR

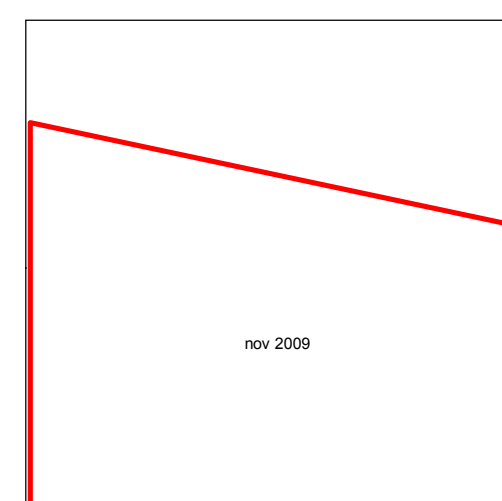
DATUM HORIZONTAL: SIRGAS2000

Origem da quilometragem UTM "Equador e Meridiano 51° W. GR." acrescidas das constantes: 10 000 km e 500 km, respectivamente.

O IBGE agradece a permissão da comunicação de emergência: falhas verificadas nesta folha, através do telefone 0800-7218181, ou por e-mail [ibge@ibge.gov.br](mailto:ibge@ibge.gov.br)

Direitos de Reprodução Reservados  
 © IBGE, 2016  
 Inclui material © JAXA

ARTICULAÇÃO DAS CENAS



EXECUÇÃO DAS FASES

FASES	EXECUTANTES	ANO
Imagem	JAXA	2009
Apoio de Campo		2010/2012
Ortorectificação	IBGE	2013
Mosaicação	Diretoria de Geociências	2013
Edição		2016
Primeira edição	Coordenação de Cartografia	2016

Ortoimagem obtida por ortorectificação de imagens ALOS/AVNIR2 e correção do relevo utilizando o MDE SRTM v.4.

Ortoimagem com composição colorida R3G2B1.

\* Mosaico com cobertura incompleta devido a presença de nuvens nas imagens avnir-2 da região.