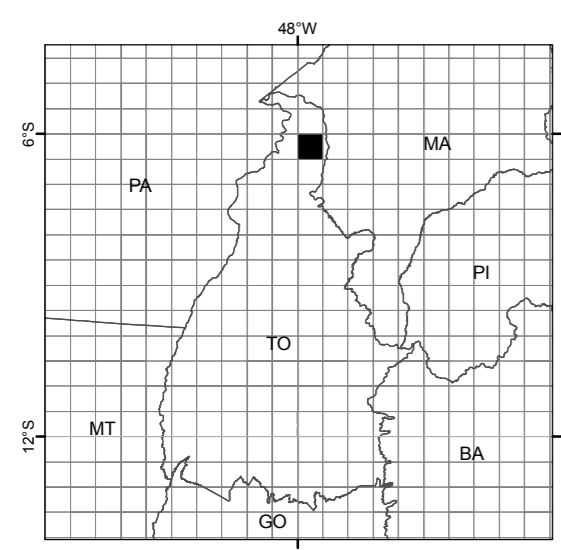


LOCALIZAÇÃO DA FOLHA NO ESTADO

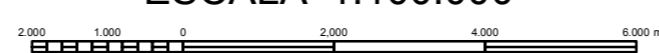


ARTICULAÇÃO DA FOLHA

ARAGUATINS MI-0952	AXIXÁ DO TOCANTINS MI-0953	IMPERATRIZ MI-0954
ANANÁS MI-1029	<b>SÃO BENTO DO TOCANTINS MI-1030</b>	TOCANTINÓPOLIS MI-1031
PIRAQUÉ MI-1108	WANDERLÂNDIA MI-1109	ESTREITO MI-1110

## CARTA IMAGEM

ESCALA 1:100.000



PROJEÇÃO UNIVERSAL TRANSVERSA DE MERCATOR

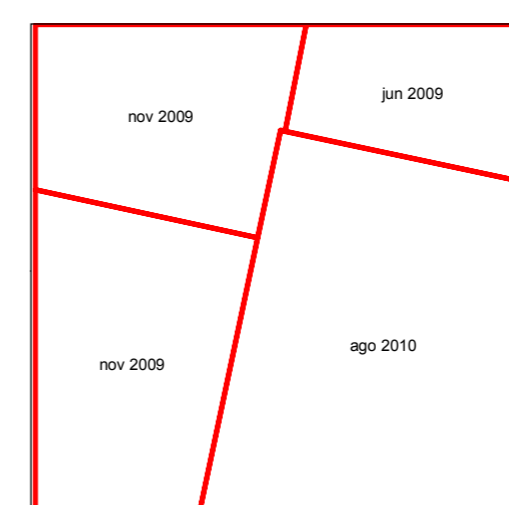
DATUM HORIZONTAL: SIRGAS2000

Origem da quilometragem UTM: "Equador e Meridiano 45° W. Gr.",  
 acréscimos das constantes: 10.000 km e 500 km, respectivamente.

O IBGE agradece a gentileza da comunicação de  
 eventuais falhas verificadas nesta folha, através  
 do telefone 0800-7218181, ou por e-mail [ibge@ibge.gov.br](mailto:ibge@ibge.gov.br)

Direitos de Reprodução Reservados  
 © IBGE, 2015  
 Inclui material © JAXA

ARTICULAÇÃO DAS CENAS



EXECUÇÃO DAS FASES

FASES	EXECUTANTES	ANO
Imageamento	JAXA	2009/2010
Apoio de Campo		2012
Ortorretificação	IBGE	2013
Mosaicagem	Diretoria de Geociências	2013
Editoração		2015
Primeira edição	Coordenação de Cartografia	2015

Ortoimagem obtida por ortorretificação de imagens ALOS/AVNIR2 e correção do relevo  
 utilizando o MDE SRTM v.4.  
 Ortoimagem com composição colorida R3G2B1.