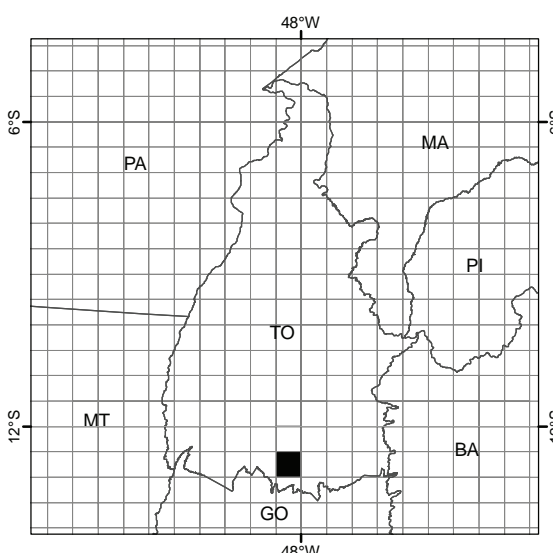


SÃO SALVADOR DO TOCANTINS



LOCALIZAÇÃO DA FOLHA NO ESTADO

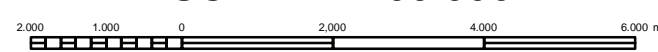


ARTICULAÇÃO DA FOLHA

PEIXE ANGICAL MI-1884	PEIXE ANGICAL MI-1885	SERRANÓPOLIS MI-1886
JAU DO TOCANTINS MI-1938	SÃO SALVADOR DO TOCANTINS MI-1939	PARANÁ MI-1940
MONTIVÍDIU DO NORTE MI-1989	PALMEIRÓPOLIS MI-1990	SÃO JOSÉ MI-1991

CARTA IMAGEM

ESCALA 1:100.000

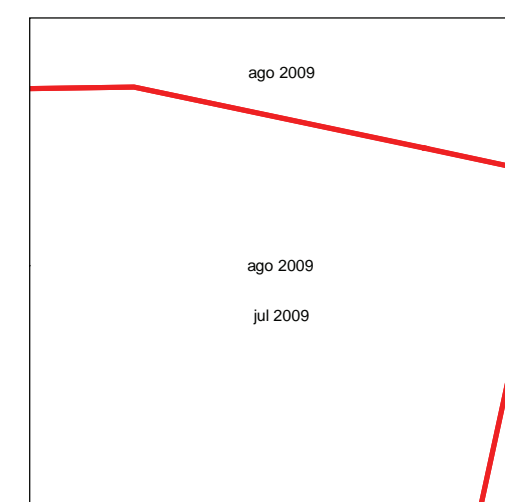


PROJEÇÃO UNIVERSAL TRANSVERSA DE MERCATOR

DATUM HORIZONTAL: SIRGAS2000
 DATUM VERTICAL: IBERLULA
 ORIGEM DA QUILOMETRAGEM UTM: EQUADOR E MERIDIANO 51° W. GR. ACRESCIDAS AS CONSTANTES: 10 000 km E 500 km, RESPECTIVAMENTE

O IBGE agradece a gentileza da comunicação de eventuais falhas verificadas nesta folha, através do telefone 0800-7218181, ou por e-mail ibge@ibge.gov.br
 Direitos de Reprodução Reservados
 © IBGE
 Inclui material © JAXA

ARTICULAÇÃO DAS CENAS



EXECUÇÃO DAS FASES

FASES	EXECUTANTES	ANO
Imagem		2007/2008/2009
Apoio de Campo	IBGE	2010
Ortorretificação		2011
Mosaicagem	DGC	2011
Editoração	Coordenação de Cartografia	2014
Primeira edição		2014

Ortoimagem obtida por ortorretificação de imagens ALOS/AVNIR2 e correção do relevo utilizando o MDE SRTM v.4.
 Ortoimagem com composição colorida R3G2B1.