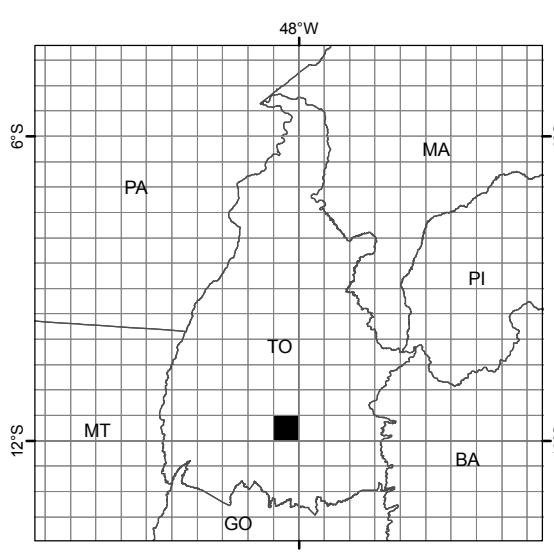




LOCALIZAÇÃO DA FOLHA NO ESTADO

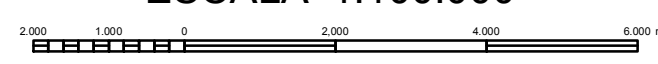


ARTICULAÇÃO DA FOLHA

BREJINHO DE NAZARÉ MI-1771	SANTA ROSA DO TOCANTINS MI-1772	PINDORAMA DO TOCANTINS MI-1773
SERRA DO MOURÃO MI-1828	SÃO VALÉRIO MI-1829	NATIVIDADE MI-1830
PEIXE MI-1884	BANANAL MI-1885	SERRANÓPOLIS MI-1886

CARTA IMAGEM

ESCALA 1:100.000



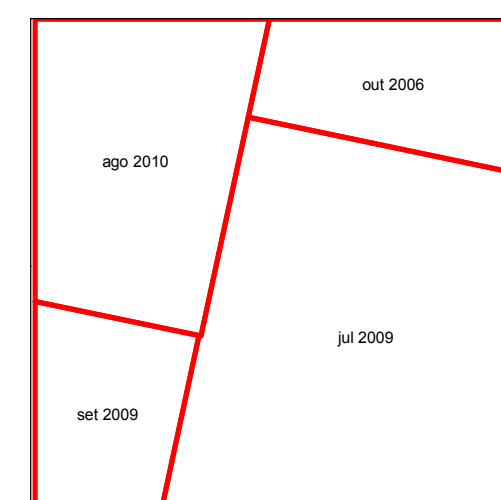
PROJEÇÃO UNIVERSAL TRANSVERSA DE MERCATOR
 DATUM HORIZONTAL: SIRGAS2000
 DATUM VERTICAL: IBIQUITÁ

ORIGEM DA QUILOMETRAGEM UTM "EQUADOR E MERIDIANO 51° W GR." ACRESCIDAS AS CONSTANTES: 10 000 km E 500 km, RESPECTIVAMENTE

O IBGE agradece a gentileza da comunicação de eventuais falhas verificadas nesta folha, através do telefone 0800-7216181, ou por e-mail ibge@ibge.gov.br

Direitos de Reprodução Reservados
 © IBGE
 Inclui material © JAXXA

ARTICULAÇÃO DAS CENAS



EXECUÇÃO DAS FASES

FASES	EXECUTANTES	ANO
Imagem	IBGE	2007/2008/2009
Apoio de Campo		2010
Ortorectificação	DGC	2011
Mosaicagem		2011
Edição		2014
Primeira edição	Coordenação de Cartografia	2014

Ortorectificação obtida por ortorectificação de imagens ALOS/AVNIR2 e correção do relevo utilizando o MDE SRTM v.4.
 Ortorectificação com composição colorida R3G2B1.