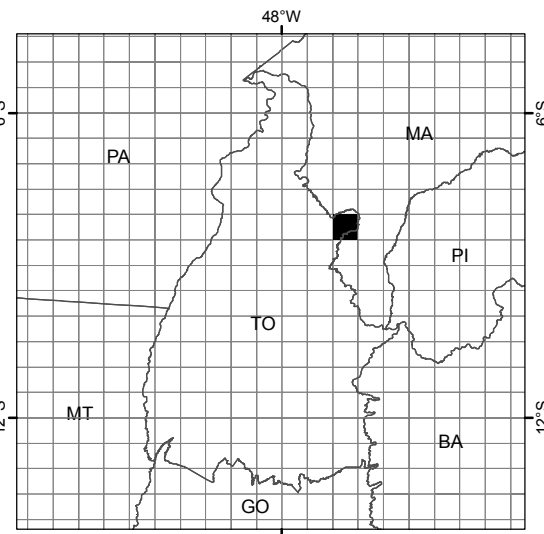




LOCALIZAÇÃO DA FOLHA NO ESTADO

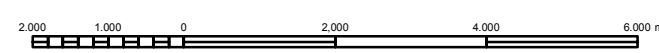


ARTICULAÇÃO DA FOLHA

GOIATINS MI-1288	CAMPOS LINDOS MI-1269	BALSAS MI-1270
CRAOLÂNDIA MI-1347	<b>SERRA DA CANGALHA MI-1348</b>	RIO DAS BALSAS MI-1349
RECURSOLÂNDIA MI-1425	MANDACARU MI-1426	RIACHO PEDRA FURADA MI-1427

## CARTA IMAGEM

ESCALA 1:100 000



PROJEÇÃO UNIVERSAL TRANSVERSA DE MERCATOR

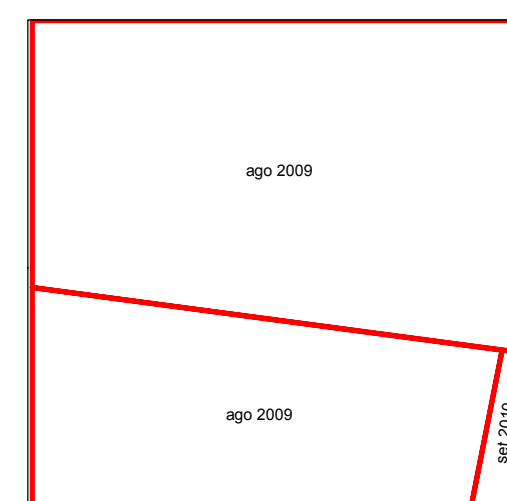
DATUM HORIZONTAL: SIRGAS2000

Origem da quilometragem UTM: "Ecuador e Meridiano 45° W. G.R.", ascensão das constantes: 10 000 km e 500 km, respectivamente.

O IBGE agradece a gentileza da comunicação de eventuais falhas verificadas nesta folha, através do telefone 0800-7218181, ou por e-mail: [ibge@ibge.gov.br](mailto:ibge@ibge.gov.br)

Direitos de Reprodução Reservados  
 © IBGE  
 Inclui material © JAXA

ARTICULAÇÃO DAS CENAS



EXECUÇÃO DAS FASES

FASES	EXECUTANTES	ANO
Imagem	IBGE	2009/2010
Apoio de Campo		2012
Ortorretificação	DGC	2012/2013
Mosaicagem		2013
Editoração	Coordenação de Cartografia	2015
Primeira edição		2015

Ortoimagem obtida por ortorretificação de imagens ALOS/AVNIR2 e correção do relevo utilizando o MDE SRTM v.4.  
 Ortoimagem com composição colorida R3G2B1.