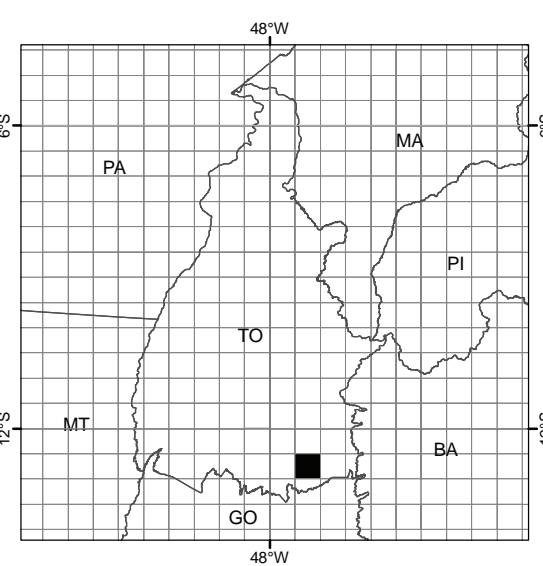




LOCALIZAÇÃO DA FOLHA NO ESTADO




ARTICULAÇÃO DA FOLHA

SERRANÓPOLIS MI-1886	CONCEIÇÃO DO TOCANTINS MI-1887	TAIPAS DO TOCANTINS MI-1888
PARANÃ MI-1940	<b>SERRA DE SANTA BRÍGIDA MI-1941</b>	ARRAIAS MI-1942
SÃO JOSÉ MI-1991	PORTO REAL MI-1992	MONTE ALEGRE DE GOIÁS MI-1993

## CARTA IMAGEM

ESCALA 1:100.000

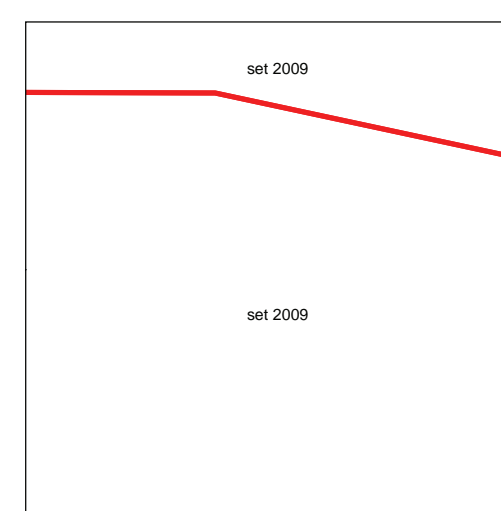


PROJEÇÃO UNIVERSAL TRANSVERSA DE MERCATOR

DATUM HORIZONTAL: SIRGAS2000  
 DATUM VERTICAL: IBERUTIA  
 ORIGEM DA QUILOMETRAGEM UTM: "EQUADOR E MERIDIANO 45° W, GR." ACRESCIDAS AS CONSTANTES: 10 000 km E 500 km, RESPECTIVAMENTE

O IBGE agradece a gentileza da comunicação de eventuais falhas verificadas nesta folha, através do telefone 0800-7218181, ou por e-mail [ibge@ibge.gov.br](mailto:ibge@ibge.gov.br)  
 Direitos de Reprodução Reservados  
 © IBGE  
 Inclui material © JAXA

ARTICULAÇÃO DAS CENAS



EXECUÇÃO DAS FASES

FASES	EXECUTANTES	ANO
Imagem	IBGE	2007/2008/2009
Apoio de Campo		2010
Ortorretificação	DGC	2011
Mosaicação		2011
Edição		2014
Primeira edição	Coordenação de Cartografia	2014

Ortomagem obtida por ortorretificação de imagens ALOS/AVNIR2 e correção do relevo utilizando o MDE SRTM v.4.  
 Ortomagem com composição colorida R3G2B1.