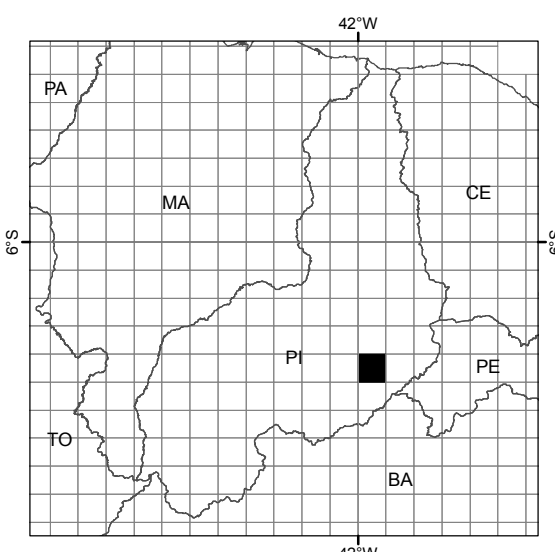


LOCALIZAÇÃO DA FOLHA NO ESTADO

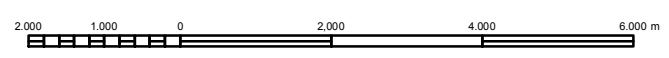


ARTICULAÇÃO DA FOLHA

PAES LANDIM MI-1278	SIMPLÍCIO MENDES MI-1279	PATOS DO PIAUÍ MI-1280
SÃO JOÃO DO PIAUÍ MI-1357	SERRA DOS CAETANO MI-1358	PAULISTANA MI-1359
CORONEL JOSÉ DIAS MI-1435	BARRA DO BONITO MI-1436	AFRÂNIO MI-1437

CARTA IMAGEM

ESCALA 1:100 000



PROJEÇÃO UNIVERSAL TRANSVERSA DE MERCATOR

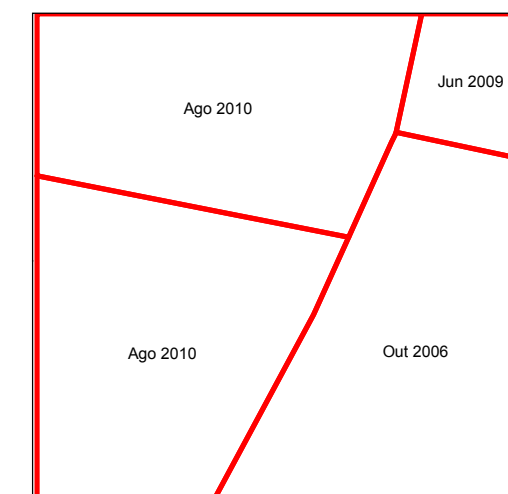
DATUM HORIZONTAL: SIRGAS2000

Origem da quilometragem UTM "Equador e Meridiano 39° W, Gr." acréscimos das constantes: 10 000 km e 500 km, respectivamente.

© IBGE agradece a gentileza da comunicação de eventuais falhas verificadas nesta folha, através do telefone 0800-7218181, ou por e-mail ibge@ibge.gov.br

Direitos de Reprodução Reservados
 © IBGE, 2016
 Inclui material © JAXA

ARTICULAÇÃO DAS CENAS



EXECUÇÃO DAS FASES

FASES	EXECUTANTES	ANO
Imagemamento	JAXA	2006/2009/2010
Apoio de Campo		2012
Ortorretificação	IBGE	2012/2014
Mosaicagem	Diretoria de Geociências	2014
Edição	Coordenação de Cartografia	2017
Primeira edição		2017

Ortomagem obtida por ortorretificação de imagens ALOS/AVNIR2 e correção do relevo utilizando o MDE SRTM v.4.
 Ortomagem com composição colorida R3G2B1.