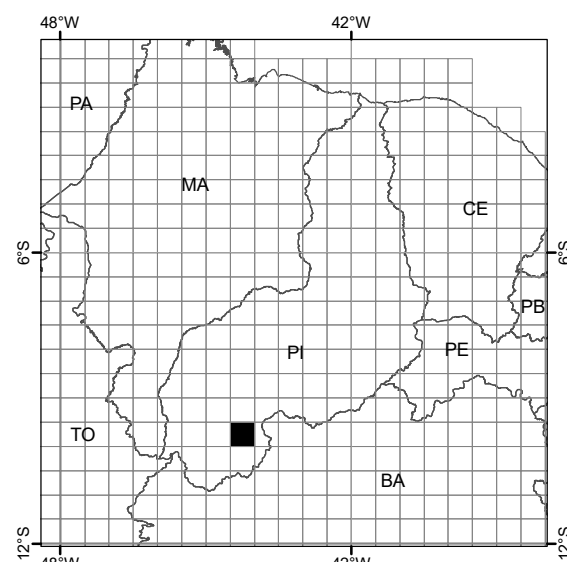


LOCALIZAÇÃO DA FOLHA NO ESTADO

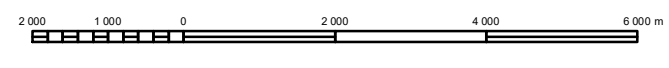


ARTICULAÇÃO DA FOLHA

REDEÇÃO DO GURGUÊIA MI-1507	BOM JESUS MI-1508	GUARIBAS MI-1509
PAUS MI-1582	SERRA VERMELHA MI-1583	MORRO CABEÇA NO TEMPO MI-1584
LAGOA DO PARNAGUÁ MI-1651	CURMATÁ MI-1652	AVELINO LOPEZ MI-1653

CARTA IMAGEM

ESCALA 1:100 000



PROJEÇÃO UNIVERSAL TRANSVERSA DE MERCATOR

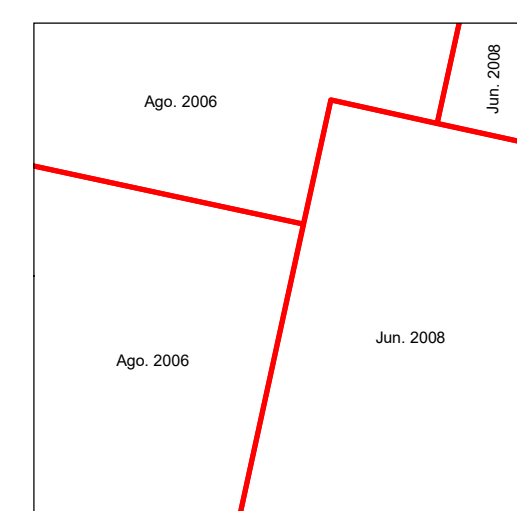
DATUM HORIZONTAL: SIRGAS2000

Origem da quilometragem UTM: "Equador e Meridiano 45° W. GR.", acrescida das constantes: 10 000 km 500 km, respectivamente.

O IBGE agradece a gentileza da comunicação de eventuais falhas verificadas nesta folha, através do telefone 0800-7218151, ou por e-mail: ipge@ibge.gov.br

Direitos de Reprodução Reservados
 © IBGE, 2017
 Inclui material © JAXA

ARTICULAÇÃO DAS CENAS



EXECUÇÃO DAS FASES

FASES	EXECUTANTES	ANO
Imagem	JAXA	2006/2008
Apoio de campo		2012
Ortorectificação	IBGE	2014
Mosaicagem	Diretoria de Geociências	2015
Edição	Coordenação de Cartografia	2017
Primeira edição		2017

Ortorectificação obtida por ortorectificação de imagens ALOS/AVNIR2 e correção do relevo utilizando o MDE SRTM v.4.
 Ortorectificação com composição colorida RGB2B1.