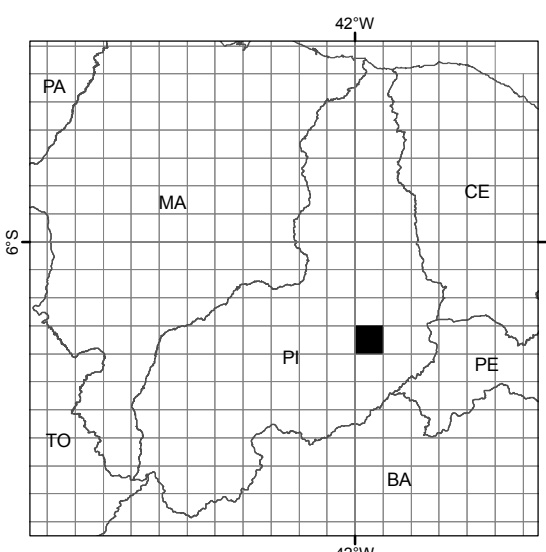


LOCALIZAÇÃO DA FOLHA NO ESTADO

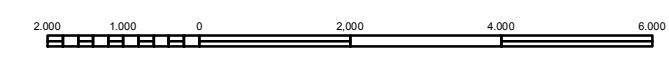


ARTICULAÇÃO DA FOLHA

OEIRAS MI-1199	SANTA CRUZ DO PIAUÍ MI-1200	PICOS MI-1201
PAES LANDIM MI-1278	<b>SIMPLÍCIO MENDES MI-1279</b>	PATOS DO PIAUÍ MI-1280
SÃO JOÃO DO PIAUÍ MI-1357	SERRA DOS CAETANO MI-1358	PAULISTANA MI-1359

## CARTA IMAGEM

ESCALA 1:100 000



PROJEÇÃO UNIVERSAL TRANSVERSA DE MERCATOR


DATUM HORIZONTAL: SIRGAS2000

Origem da quilometragem UTM "Equador e Meridiano 39° W, Gr." acrescidas das constantes: 10 000 km e 500 km, respectivamente.

© IBGE agradece a gentileza da comunicação de eventuais falhas verificadas nesta folha, através do telefone 0800-7218181, ou por e-mail [ibge@ibge.gov.br](mailto:ibge@ibge.gov.br)

Direitos de Reprodução Reservados  
 © IBGE, 2016  
 Inclui material © JAXA

ARTICULAÇÃO DAS CENAS



EXECUÇÃO DAS FASES

FASES	EXECUTANTES	ANO
Imageamento	JAXA	2009/2010
Apoio de Campo		2012
Ortorectificação	IBGE	2013/2014
Mosaicagem	Diretoria de Geociências	2014
Editoração	Coordenação de Cartografia	2017
Primeira edição		2017

Ortorectificação obtida por ortorectificação de imagens ALOS/AVNIR2 e correção do relevo utilizando o MDE SRTM v.4.  
 Ortorectificação com composição colorida R3G2B1.