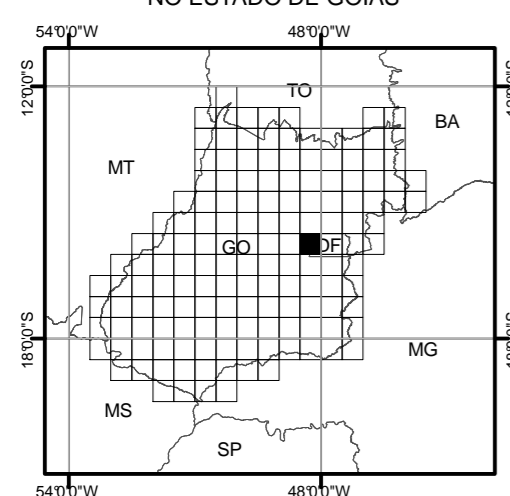


LOCALIZAÇÃO DA FOLHA
 NO ESTADO DE GOIÁS

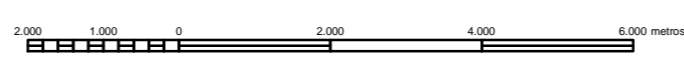


ARTICULAÇÃO DA FOLHA

VILA PROPÍCIO MI-2169	PADRE BERNARDO MI-2170	PLANALTA MI-2171
PIRENOPOLIS MI-2213	TAGUATINGA MI-2214	BRASILIA MI-2215
ANAPOLIS MI-2257	NOVO GAMA MI-2258	LUZIANIA MI-2259

CARTA IMAGEM

ESCALA 1:100.000

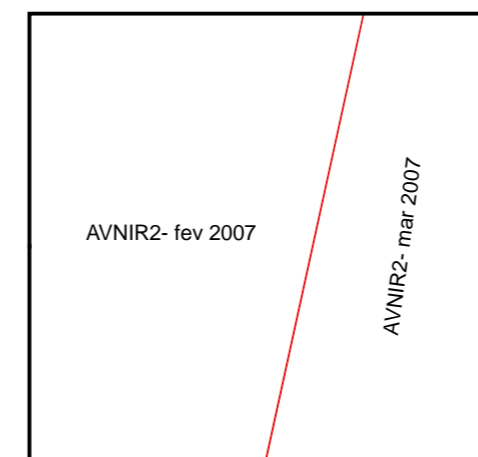


PROJEÇÃO UNIVERSAL TRANSVERSA DE MERCATOR
 DATUM HORIZONTAL: SIRGAS 2000
 DATUM VERTICAL: IBIBITUBA

ORIGEM DA QUILÔMETRAGEM UTM "EQUADOR E MERIDIANO 51°W, GR."
 ACRESCIDAS AS CONSTANTES: 10.000 km E 500 km, RESPECTIVAMENTE

© IBGE AGRADECE A GENTILEZA DA COMUNICAÇÃO DE
 EVENTUAIS FALHAS VERIFICADAS NESTA FOLHA, ATRUÉS
 DO TELEFONE 0800 7218181, OU POR E-MAIL IBGE@IBGE.GOV.BR
 DIREITOS DE REPRODUÇÃO RESERVADOS
 IBGE - INCLUI MATERIAL © JAXA

ARTICULAÇÃO DAS CENAS



EXECUÇÃO DAS FASES

FASES	EXECUTANTES	ANO
Imagem	JAXA	2007
Apoio de Campo	IBGE - DGC	2010
Ortorectificação	COORDENAÇÃO DE CARTOGRAFIA	2010
Mosaicagem		2010

Ortorectificação obtida por ortorectificação de imagens ALOS/AVNIR2
 e correção do relevo utilizando o MDE SRTM v.4