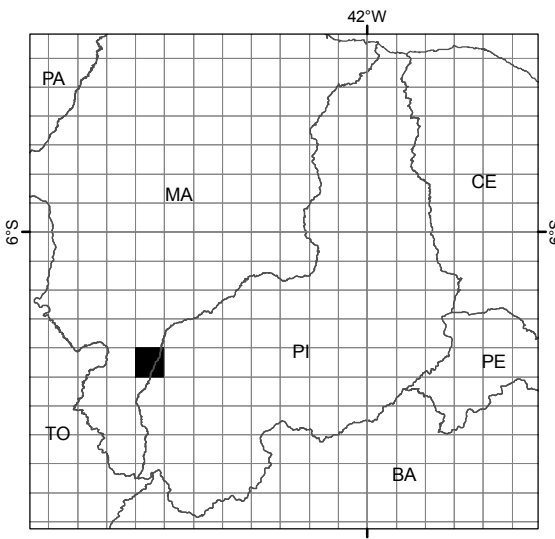




LOCALIZAÇÃO DA FOLHA NO ESTADO

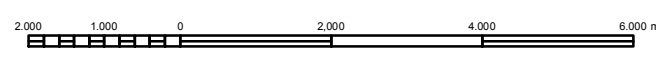


ARTICULAÇÃO DA FOLHA

BALSAS MI-1270	SERRA DA LIMPEZA MI-1271	BAIXA GRANDE DO RIBEIRO MI-1272
RIO DAS BALSAS MI-1349	TASSO FRAGOSO MI-1350	SERRA GRANDE MI-1351
RIACHO PEDRA FURADA MI-1427	SERRA DA FORTALEZA MI-1428	RIACHO CORRENTÃO MI-1429

CARTA IMAGEM

ESCALA 1:100 000



PROJEÇÃO UNIVERSAL TRANSVERSA DE MERCATOR


DATUM HORIZONTAL: SIRGAS2000

Origem da quilometragem UTM "Equador e Meridiano 45° W, Gr." acrescidas das constantes: 10 000 km e 500 km, respectivamente.

© IBGE agradece a gentileza da comunicação de eventuais falhas verificadas nesta folha, através do telefone 0800-7218181, ou por e-mail ibge@ibge.gov.br

Direitos de Reprodução Reservados
 © IBGE, 2016
 Inclui material © JAXA

ARTICULAÇÃO DAS CENAS



EXECUÇÃO DAS FASES

FASES	EXECUTANTES	ANO
Imageamento	JAXA	2009
Apoio de Campo		2012
Ortometragem	IBGE	2013/2014
Mosaicação	Diretoria de Geociências	2014
Editoração	Coordenação de Cartografia	2017
Primeira edição		2017

Ortomagem obtida por ortorretificação de imagens ALOS/AVNIR2 e correção do relevo utilizando o MDE SRTM v.4.
 Ortomagem com composição colorida R3G2B1.