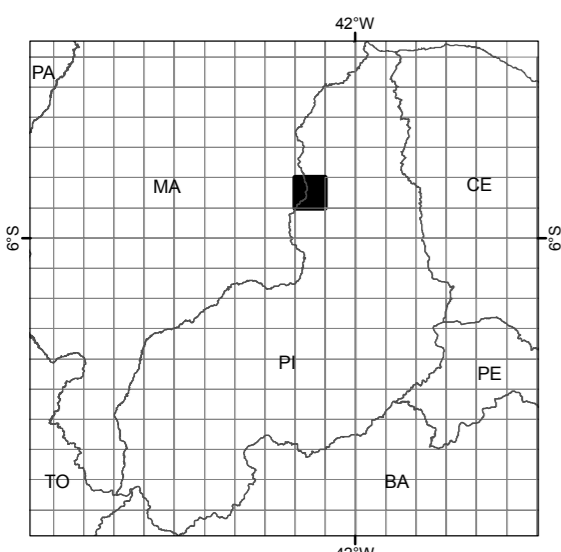


LOCALIZAÇÃO DA FOLHA NO ESTADO

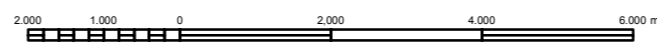


ARTICULAÇÃO DA FOLHA

CAXIAS MI-0812	UNIÃO MI-0813	CAMPO MAIOR MI-0814
BURITI CORTADO MI-0885	TERESINA MI-0886	ALTOS MI-0887
PARNARAMA MI-0962	ÁGUA BRANCA MI-0963	SÃO FÉIX DO PIAUÍ MI-0964

CARTA IMAGEM

ESCALA 1:100 000



PROJEÇÃO UNIVERSAL TRANSVERSA DE MERCATOR

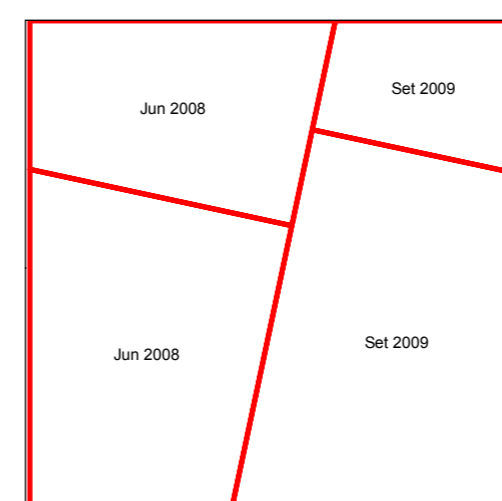
DATUM HORIZONTAL: SIRGAS2000

Origem da quilometragem UTM "Equador e Meridiano 45° W. Gr." acréscios das constantes: 10 000 km e 500 km, respectivamente.

O IBGE agradece a gentileza da comunicação de eventuais falhas verificadas nesta folha, através do telefone 0800-7218181, ou por e-mail ibge@ibge.gov.br

Direitos de Reprodução Reservados
 © IBGE, 2016
 Inclui material © JAXA

ARTICULAÇÃO DAS CENAS



EXECUÇÃO DAS FASES

FASES	EXECUTANTES	ANO
Imageamento	JAXA	2008/2009
Apoio de Campo	IBGE Diretoria de Geociências Coordenação de Cartografia	2012
Ortorretificação		2013
Mosaicação		2014
Editoração		2016
Primeira edição		2016

Ortoimagem obtida por ortorretificação de imagens ALOS/AVNIR2 e correção do relevo utilizando o MDE SRTM v.4.

Ortoimagem com composição colorida RGB2B1.