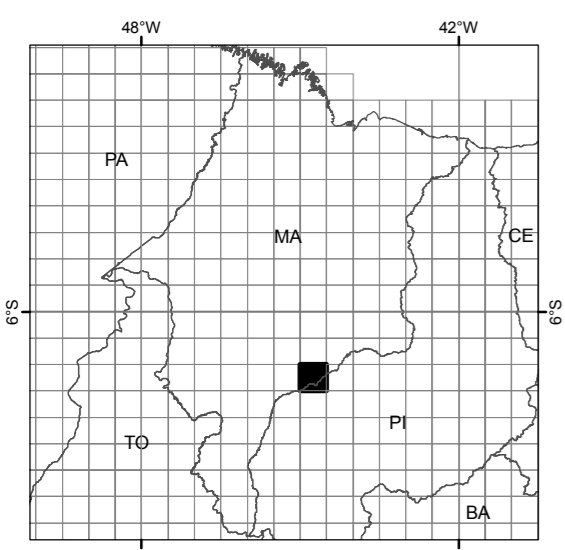




LOCALIZAÇÃO DA FOLHA NO ESTADO

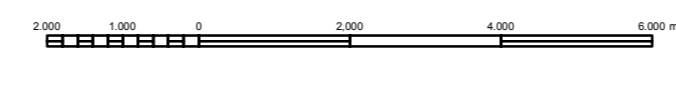


ARTICULAÇÃO DA FOLHA

ITAPICURU MI-1114	SÃO DOMINGOS DO AZEITÃO MI-1115	PASTOS BONS MI-1116
SÃO RAIMUNDO DAS MANGABEIRAS MI-1193	<b>URUÇUI MI-1194</b>	ANTÔNIO ALMEIDA MI-1195
RIBEIRO GONÇALVES MI-1272	RIACHO DA ESTIVA MI-1273	SEBASTIÃO LEAL MI-1274

## CARTA IMAGEM

ESCALA 1:100 000



PROJEÇÃO UNIVERSAL TRANSVERSA DE MERCATOR

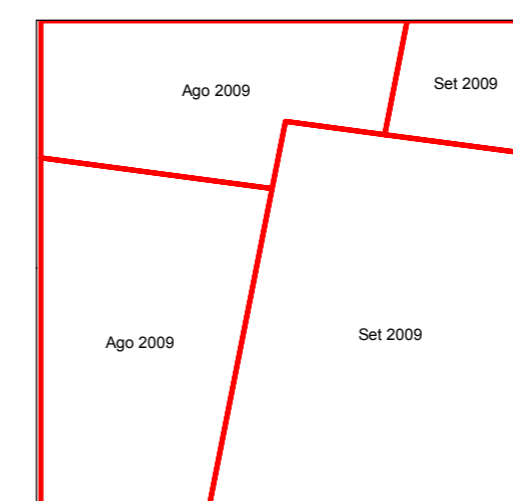
DATUM HORIZONTAL: SIRGAS2000

Origem da quilometragem UTM "Equador e Meridiano 45° W, Gr." acrescidas das constantes: 10 000 km e 500 km, respectivamente.

© IBGE agradece a gentileza da comunicação de eventuais falhas verificadas nesta folha, através do telefone 0800-7218181, ou por e-mail [ibge@ibge.gov.br](mailto:ibge@ibge.gov.br)

Direitos de Reprodução Reservados  
 © IBGE, 2016  
 Inclui material © JAXA

ARTICULAÇÃO DAS CENAS



EXECUÇÃO DAS FASES

FASES	EXECUTANTES	ANO
Imageamento	JAXA	2009
Apoio de Campo		2012
Ortorectificação	IBGE	2013
Mosaicação	Diretoria de Geociências	2014
Edição		2016
Primeira edição	Coordenação de Cartografia	2016

Ortoimagem obtida por ortorectificação de imagens ALOS/AVNIR2 e correção do relevo utilizando o MDE SRTM v.4.  
 Ortoimagem com composição colorida R3G2B1.