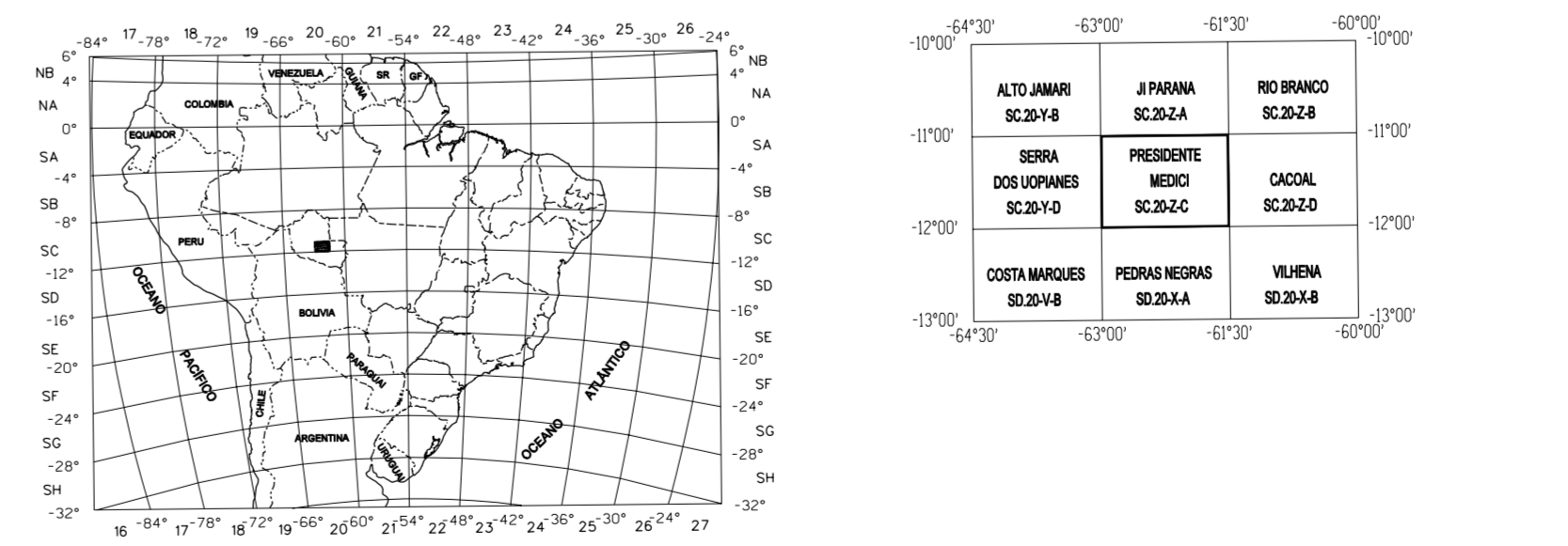
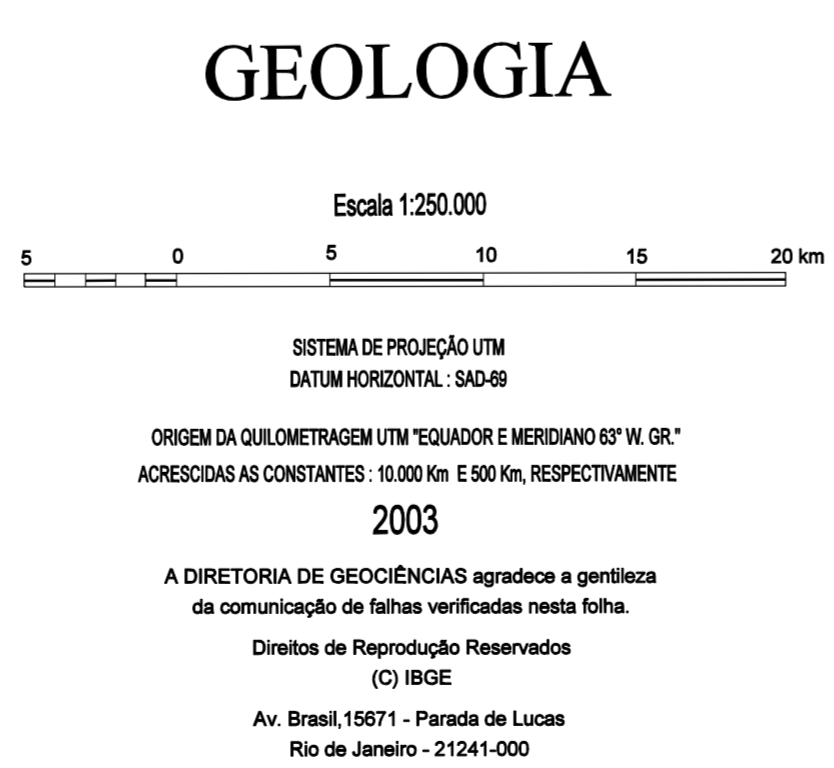
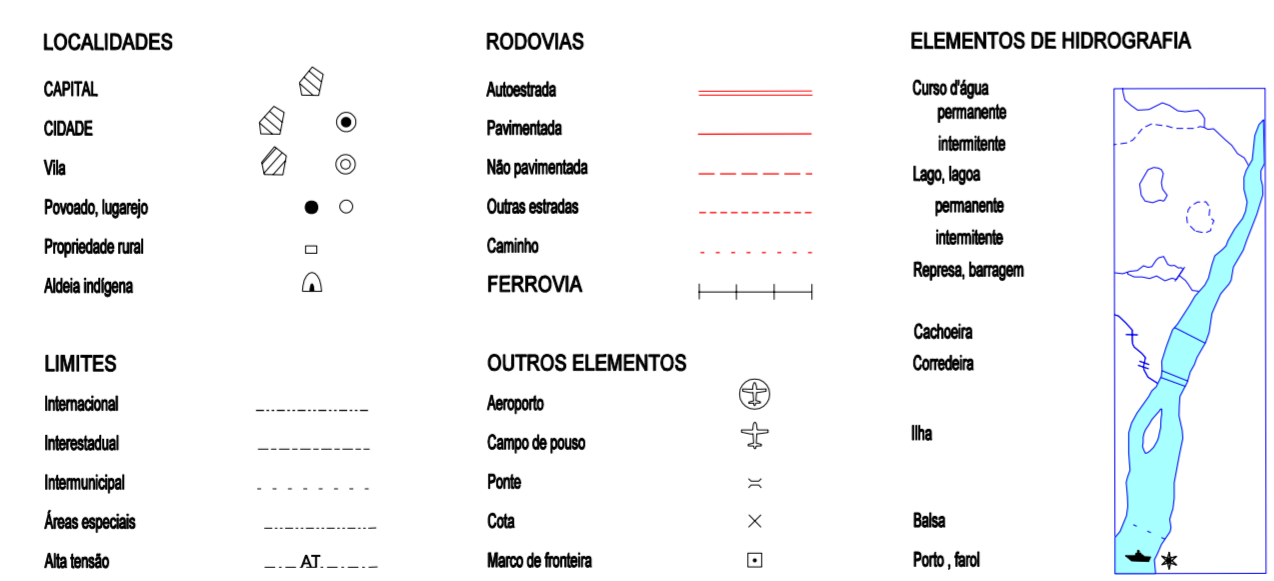


NOTA DE CRÉDITO
 Carta elaborada no ano de 1999, a partir da sistematização das informações do Projeto RADAMBRASIL, atualizadas com base no Manual Técnico de Geologia (IBGE, 1998), em informações provenientes de outras instituições (CPRM, 1998), em interpretação de imagens de radar (1979) e de satélite LANDSAT-5 (1987), pela equipe de Geologia da Gerência de Recursos Naturais e Estatísticas Ambientais da Unidade Estadual do IBGE em Goiás, em cumprimento às atividades do Projeto Sistematização das Informações sobre Recursos Naturais, da Diretoria de Geociências do IBGE.



Base de apoio temático elaborada a partir de informações constantes na Base Cartográfica gerada pela Coordenação de Cartografia - COORDINORCIBGE, para atender ao Contrato 0041/Contrato de Implantação do Sistema de Controle de Registro Aéreo - CIBGE/Contrato de Implantação do Sistema de Registro Aéreo - CIBGE/Contrato de Implantação do Sistema de Registro Aéreo - CIBGE.

