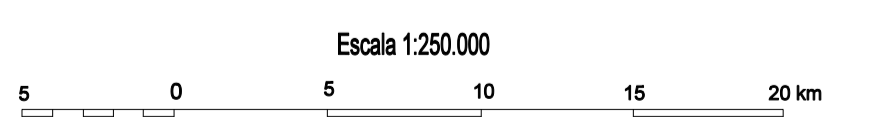


Legend table with columns for soil codes (e.g., PAd, NVe, SNo, SXd, SXe, FXd, PVAe, PVA, GXbd, LA2, LA1, LA7, LA8, LA9, LA10, LA11, LA12, LA13, LA14, LA15, LA16, LA17, LA18, LA19, LA20, LA21, LA22, LA23, LA24, LA25, LA26, LA27, LA28, LA29, LA30, LA31, LA32, LA33, LA34, LA35, LA36, LA37, LA38, LA39, LA40, LA41, LA42, LA43, LA44, LA45, LA46, LA47, LA48, LA49, LA50, LA51, LA52, LA53, LA54, LA55, LA56, LA57, LA58, LA59, LA60, LA61, LA62, LA63, LA64, LA65, LA66, LA67, LA68, LA69, LA70, LA71, LA72, LA73, LA74, LA75, LA76, LA77, LA78, LA79, LA80, LA81, LA82, LA83, LA84, LA85, LA86, LA87, LA88, LA89, LA90, LA91, LA92, LA93, LA94, LA95, LA96, LA97, LA98, LA99, LA100) and their corresponding soil descriptions.

Legend for localities, roads, hydrography, and other elements. Includes symbols for capital, city, village, etc., and line styles for roads and rivers.

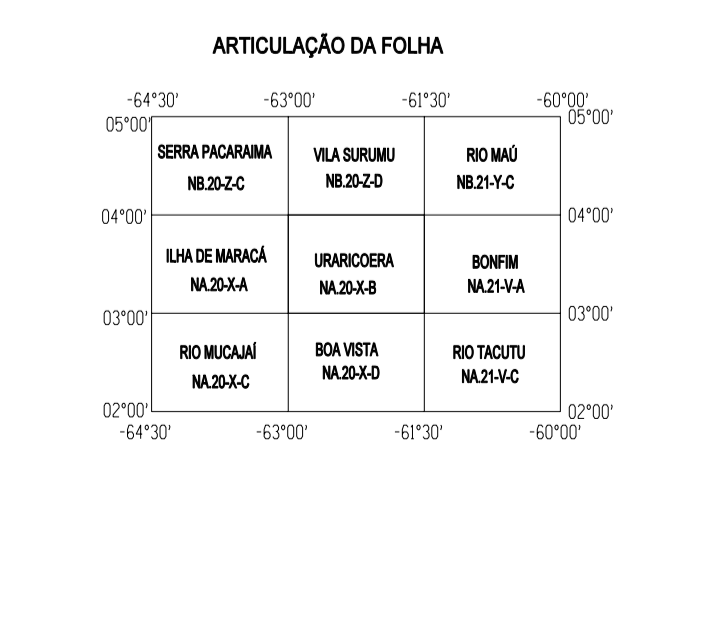
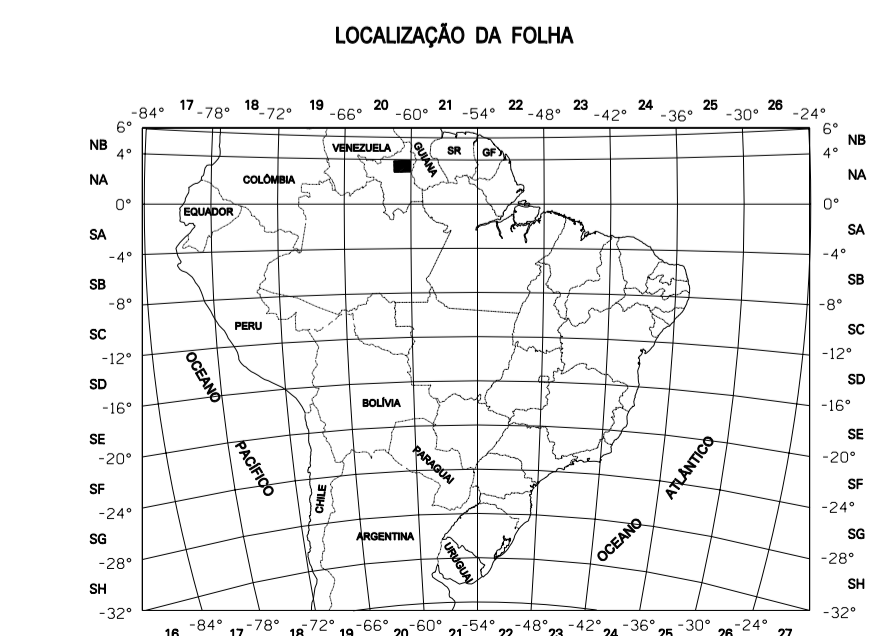
PEDOLOGIA CARTA EXPLORATÓRIA DE SOLOS



SISTEMA DE PROJEÇÃO UTM DATUM HORIZONTAL: SAD-69

ORIGEM DA QUILOMETRAGEM UTM "EQUADOR E MERIDIANO 51" WGR"

2004 A DIRETORIA DE GEOCIÊNCIAS agradece a gentileza de comunicação de falhas verificadas nesta folha.



Base de apoio topográfico elaborada a partir de informações constantes na Base Cartográfica gerada pelo Departamento de Cartografia - DECAR/DGCB/IBGE, para atender ao Controle IBGE / Conselho de Implantação do Sistema de Controle de Espaço Geográfico - COSIG/IBGE e Projeto Sistema de Vigilância de Anomalias - SIVAM.