



Projeto Sistema Referencial Geocêntrico

XX Congresso Brasileiro de Cartografia



Kátia Duarte Pereira
IBGE/DGC/DEGED
katiaduarte@ibge.gov.br



XX CBC - Sistema Referencial Geocêntrico


A proposta de mudança de referencial, apresentada em outubro de 2000, pelo IBGE, ocasionou o aparecimento do Projeto Sistema Referencial Geocêntrico - SRG.

O projeto é coordenado pelo IBGE, e conta com a participação de toda a sociedade (universidades, institutos de pesquisas, instituições públicas e particulares), através de grupos de Trabalho, que estudam desde sua definição e implantação até impactos que ocorrerão.

Todos os grupos encontram-se atualmente em atividade, seja através de pesquisas de consulta à sociedade, seja através de estudos dirigidos para suas áreas de atuação.

Maiores informações sobre o projeto podem ser obtidas no folder distribuído, no stand e na página da internet do IBGE.

Este fórum tem como **tema de discussão** os estudos desenvolvidos pelo Grupo de Trabalho 2 - Definição e Estratégias para Materialização do Sistema de Referência Geodésico.




Esses estudos culminaram como documento denominado:

Protocolo de Presidente Prudente

Neste documento é feita a proposta para que o Brasil adote o SIRGAS como sistema de referência **geocêntrico**.

Assim sendo, este fórum tem por objetivo discutir esta proposta sob diferentes aspectos; para isso, foram convidados a participar diferentes segmentos da sociedade, que são agora convidados a formar a mesa:



- Exército Brasileiro (não compareceu)
- ANEA
- Petrobras
- SAA
- Edvaldo Simões da Fonseca Junior (EPUSP) - representante das Universidades e Coordenador do GT2, que passa a explicar a proposta apresentada através do Protocolo de Presidente Prudente.