Mapas 1 a 6 - Tipologia intraurbana das Concentrações Urbanas de Boa Vista (RR), "Macapá/AP", "Belém/PA", Manaus (AM), Rio Branco(AC) e "PortoVelho/RO"

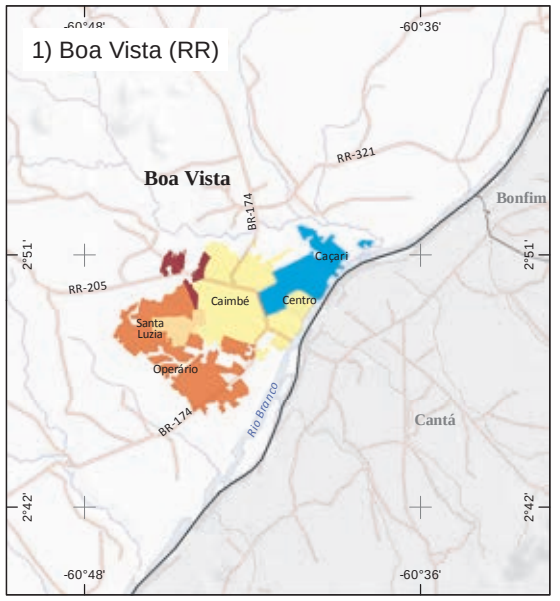

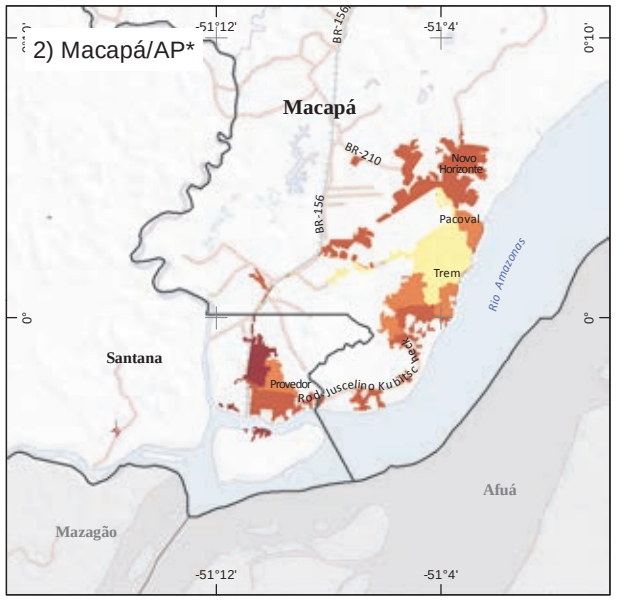

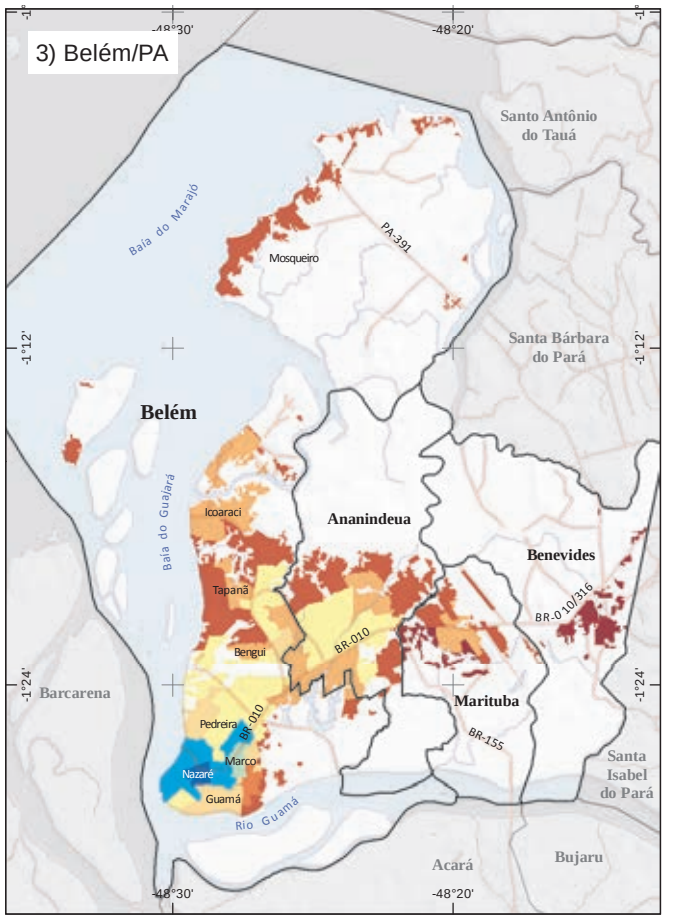

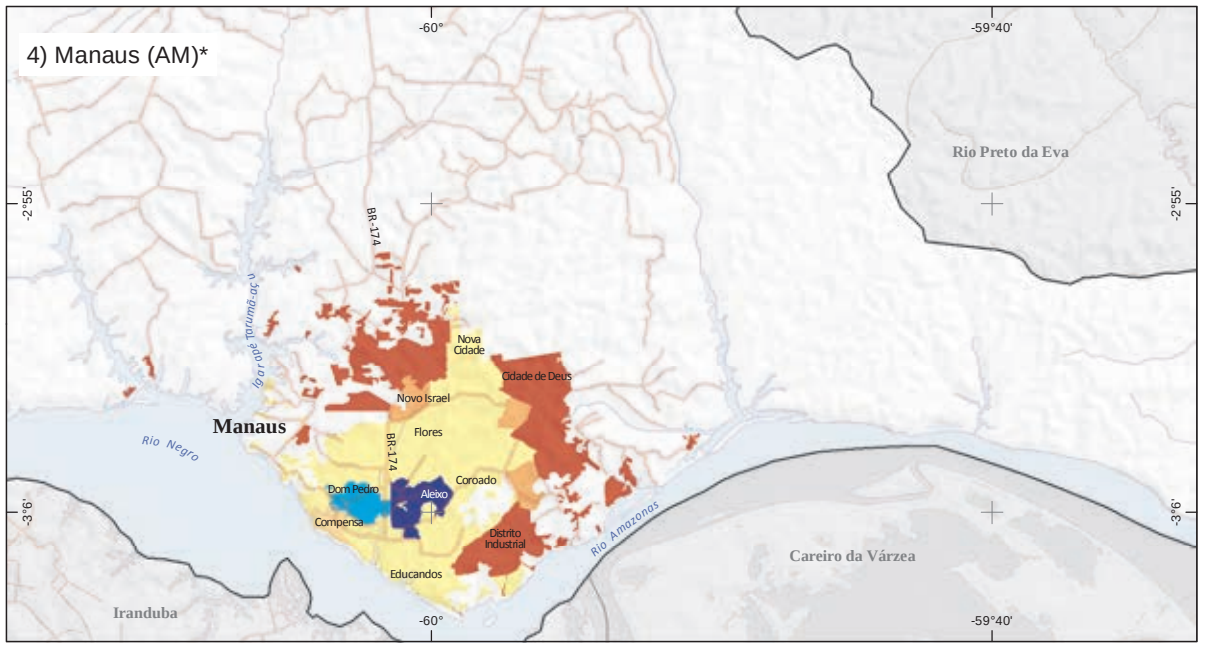

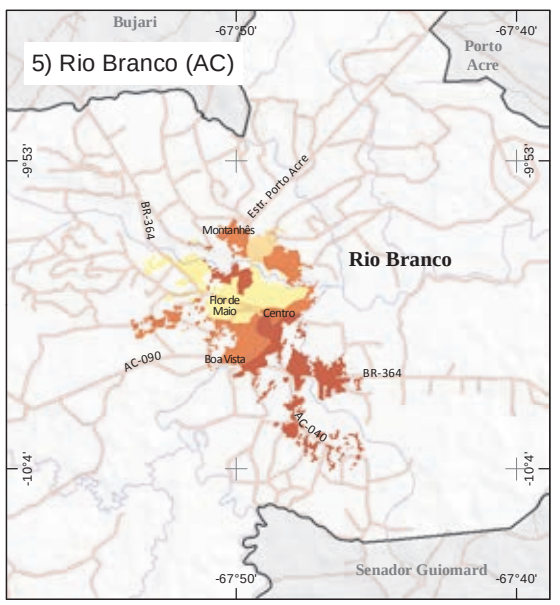

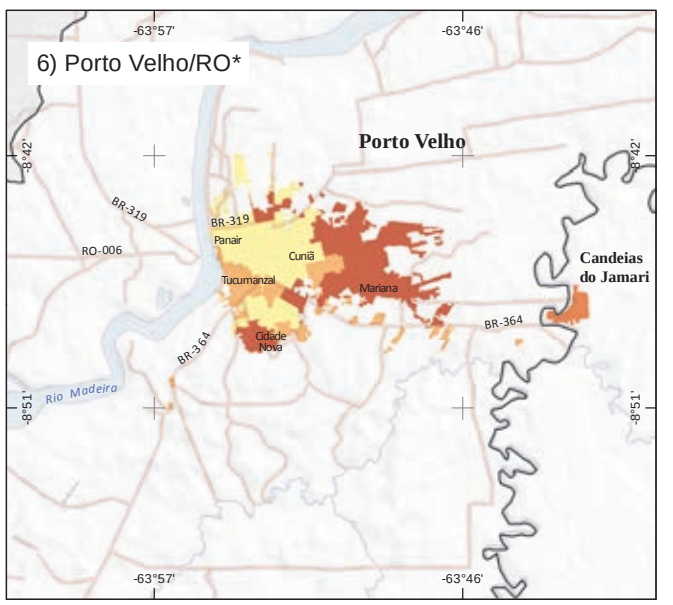

LIMITES MUNICIPAIS
- Na concentração urbana
- Fora da concentração urbana

SISTEMA VIÁRIO
- Rodovia
- Ferrovia

HIDROGRAFIA
- Terreno sujeito à inundação
- Corpo d'água
- Curso d'água

TIPOLOGIA INTRAURBANA

A, B, C, D, E, F, G, H, I, J, K

CONDIÇÕES DE VIDA: MELHORES → PIORES

ESCALA: 1:500.000

0 5 10 15 km

PROJEÇÃO GEOGRÁFICA
Datum: SIRGAS 2000

Fontes: 1. IBGE, Diretoria de Geociências, Coordenação de Geografia e Coordenação de Cartografia. 2. IBGE, Censo Demográfico 2010.
Notas: 1. Consideram-se Concentrações Urbanas os arranjos populacionais e os municípios isolados com mais de 100 000 habitantes. Os municípios isolados são aqueles que não fazem parte de arranjos populacionais.
2. A tipologia intraurbana refere-se somente às Áreas de Ponderação com mais de 40% de domicílios em situação urbana.
* Não estão representados nesta prancha os núcleos urbanos isolados da Concentração Urbana.